


# Panorama Minero del Estado de Nayarit



**Diciembre 2016**

## CONTENIDO

	Página
Presentación	1
Introducción	2
Geografía	3
Volumen y Valor de la Producción Minera	5
Posición en la Producción Minero Metalúrgica Nacional por Principales Productos	11
Propiedad Minera	12
Asignaciones Mineras	13
Regiones Mineras	15
Distritos Mineros	19
Principales Minas en Explotación Metálicos, No Metálicos y Bancos de Material	23
Empresas Explorando en el Estado	25
Unidades Minero Metalúrgicas y de Transformación	26
Peritos Mineros Vigentes	28
Infraestructura de Información Geológico Minera básica del S. G. M.	29
Infraestructura de Información Magnética del S.G.M.	30
Plano de Potencial Geológico en la República Mexicana	31
Plano de Unidades Mineras en la República Mexicana	32
Productos y Servicios S.G.M.	33
Directorio del S.G.M.	39
Directorio de Organismos de Apoyo a la Actividad Minera en el Estado	43

Esta publicación fue editada por el Servicio Geológico Mexicano (SGM) dentro de una serie denominada "Panorama Minero de los Estados". Esta obra podrá ser reproducida sólo con la autorización escrita del SGM. El uso de la información está justificado para fines de promoción de la actividad minera, haciendo referencia a su fuente.

## PRESENTACIÓN

El Servicio Geológico Mexicano, organismo federal coordinado sectorialmente por la Secretaría de Economía, realiza acciones para el fortalecimiento y desarrollo de la industria minera nacional, siendo una de ellas la generación del conocimiento geocientífico, la promoción y difusión como elementos primordiales para entender y difundir nuestros recursos minerales, es por ello que hoy se complace en poner a disposición de la sociedad el documento **“Panorama Minero del estado de Nayarit”** el cual consideramos de suma importancia debido a que integra la información de la infraestructura geológica y minera con la que cuenta la entidad, teniendo como objetivo específico dar a conocer la situación actual de la actividad minera, que hoy en día tendremos que aprovechar sobre todo por el alza de los metales, brindando además, confianza para la inversión, repercutiendo en la generación de nuevos empleos en lugares tan necesitados, donde ninguna empresa va, detonando así el desarrollo económico de este gran estado.

Considerando también en este documento, el volumen y valor de la producción minera estatal, la propiedad minera, compañías mineras en exploración y explotación, plantas metalúrgicas, programas y avances de las actividades de cartografía geológico minera, geoquímica y magnética, que actualmente realiza el Servicio Geológico Mexicano, mismas que generan un valor incalculable impulsando así, el crecimiento de la industria y el desarrollo económico del país.

El Servicio Geológico Mexicano brinda al sector minero-metalúrgico entre otros servicios:

Análisis químico y estudios de experimentación metalúrgica a través de los Centros Experimentales ubicados en las ciudades de Chihuahua y Oaxaca, vuelos geofísicos de alta resolución con magnetometría, geofísica terrestre aplicando los métodos de polarización inducida y resistividad, magnetometría, radiometría y gravimetría, estudios geológicos, de impacto ambiental, riesgos geológicos e hidrogeológicos.

## INTRODUCCIÓN

La minería del estado de Nayarit fue desarrollada por los españoles en el siglo XVI, a la par de algunas otras regiones de la Costa del Pacífico y del Altiplano Central.

En 1543 se conoció la primera mina de la Nueva Galicia con el nombre de Espíritu Santo. Quizá, las únicas regiones de Nayarit que tienen huella de la Colonia, son La Pupa-Castellana y La Yesca, presentando vestigios de asentamientos que datan de los años 1640, desmantelándose La Pupa en 1923.

Por 1895, en las regiones de Bolaños y Compostela ya se conocía los depósitos de oro y plata, pero éstos no fueron explotados por los indígenas.

En 1907 fueron descubiertos los minerales de Cucharas y El Tigre, que se explotaron hasta 1927, trabajándose a la par las minas de El Indio-Providencia y los minerales de Huicicila, El Realito y Santa María del Oro.

Debido al movimiento revolucionario en México de 1910 a 1930, cesaron las actividades mineras, con un reinicio en los años 30's cuando el oro fue revaluado.

De 1930 a 1942 la minería se intensificó, bajando considerablemente en este último año debido a la baja cotización de la plata.

Cabe mencionar que en el estado existen las condiciones geológicas para descubrir nuevos yacimientos minerales y reactivar distritos mineros antiguos, siempre y cuando la infraestructura tenga cambios significativos.

En los últimos años, empresas gubernamentales y extranjeras han intensificado las exploraciones geológicas en la entidad con miras a encontrar nuevos yacimientos minerales, tanto metálicos como no metálicos.



## GEOGRAFÍA

### Localización y extensión territorial

El estado de Nayarit se localiza en la parte centro occidental de la República Mexicana. Limita al norte con los estados de Sinaloa y Durango, al este con Durango, Zacatecas y Jalisco, al sur con Jalisco y el Océano Pacífico y al oeste con el Océano Pacífico y Sinaloa, con una superficie de 28,095 km<sup>2</sup>, que representan el 1.4% de la superficie del país.

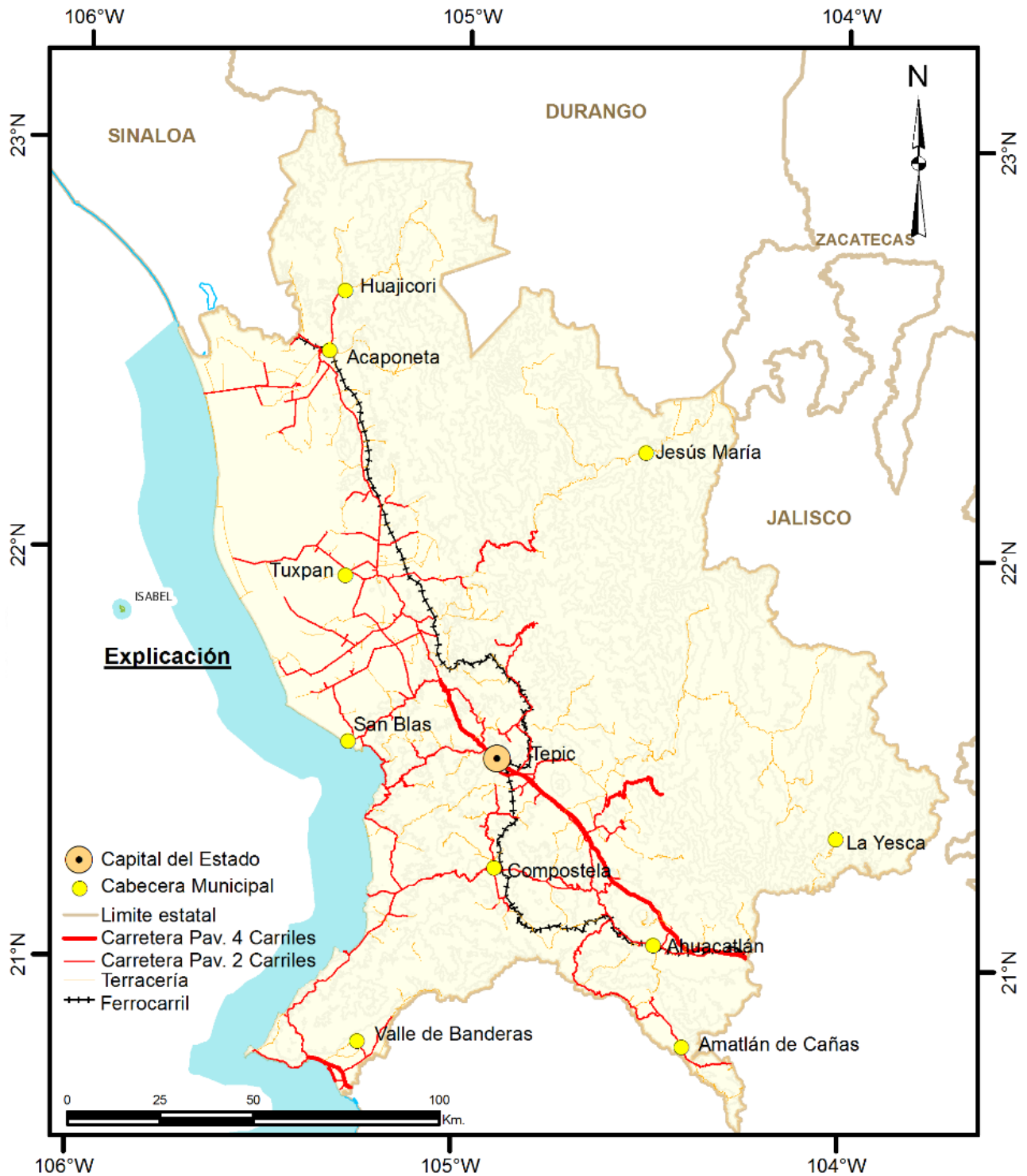
### División municipal y población

La entidad está constituida por 20 municipios: Acaponeta, Ahuacatlán, Amatlán de Cañas, Bahía de Banderas, Compostela, del Nayar, Huajicori, Ixtlán del Río, Jala, La Yesca, Rosamorada, Ruiz, San Blas, San Pedro Lagunillas, Santa María del Oro, Santiago Ixcuintla, Tecuala, Tepic, Tuxpan, Xalisco, siendo su capital Tepic. Su población asciende a 1, 084,979 habitantes.

En cuanto a infraestructura cuenta con 7,043.55 Kilómetros de carretera, en la porción oriental; por lo accidentado de la topografía, no se cuenta prácticamente con vías terrestres, por lo que la vía aérea es el principal medio de transporte en esta zona. Por mar, dispone de salida al Océano Pacífico mediante 1 puerto de altura y 5 pequeños puertos de cabotaje. Los servicios ferroviarios son eficientes y están cubiertos por el ferrocarril del Pacífico con 407.5 kilómetros de vía férrea. En materia de energía eléctrica destacan las Presas Hidroeléctricas de Aguamilpa en el municipio de Tepic, Presa El Cajón en Santa María del Oro y la Presa de La Yesca en el municipio del mismo nombre.

Sus recursos hidrológicos, climáticos y la infraestructura del estado, favorecen tanto a la actividad minera como agropecuaria, pesquera e industrial, ya que queda incluida dentro de las Provincias Fisiográficas de la Sierra Madre Occidental, Llanura Costera del Pacífico, Eje Neovolcánico y Sierra Madre del Sur.

# MAPA DE LOCALIZACIÓN



## Volumen y Valor de la Producción Minera

### Volumen de la Producción Minera, 2011-2015

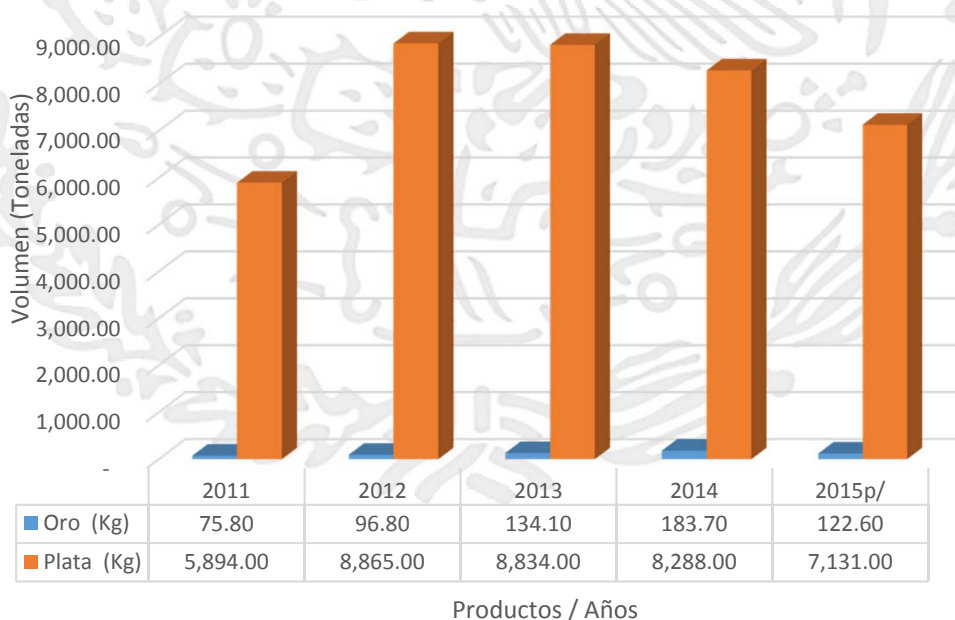
(Toneladas)

Productos/Años	2011	2012	2013	2014	2015p/
<b>Metálicos</b>					
Oro (Kg)	75.80	96.80	134.10	183.70	122.60
Plata (Kg)	5,894.00	8,865.00	8,834.00	8,288.00	7,131.00

p/ Cifras preliminares.

Fuente: Dirección de Control Documental e Indicadores Estratégicos, Secretaría de Economía; Instituto Nacional de Estadística y Geografía, S.H.C.P.

### Volumen de la Producción Minera - Metálicos 2011 - 2015



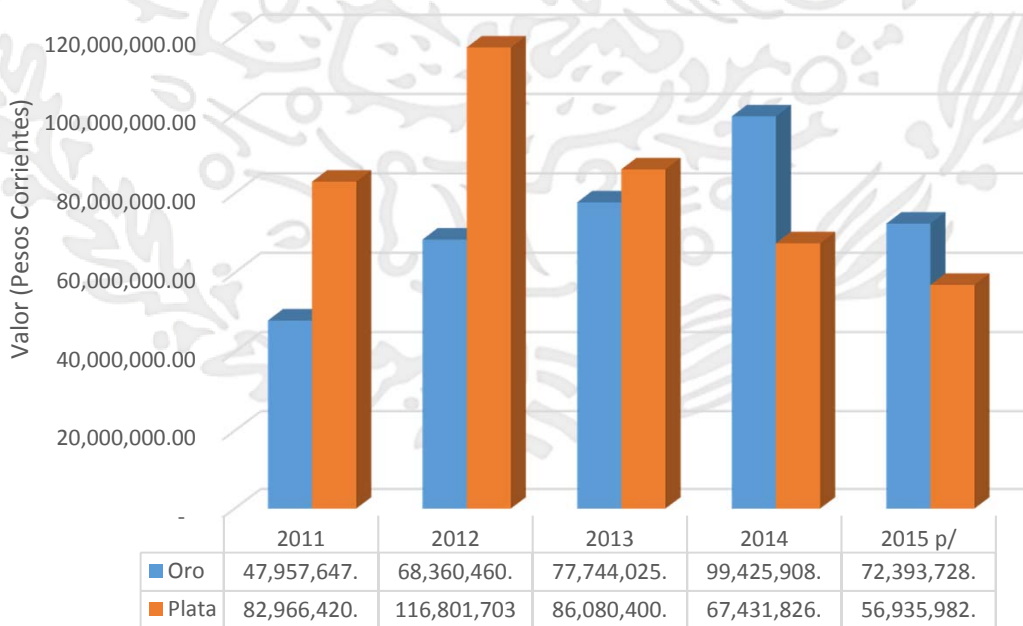
### Valor de la Producción Minera, 2011-2015 (Pesos Corrientes)

Productos/Años	2011	2012	2013	2014	2015 p/
<b>Total:</b>	<b>232,796,030.94</b>	<b>294,504,724.97</b>	<b>265,488,850.38</b>	<b>243,164,365.66</b>	<b>562,306,159.94</b>
<b>Metálicos</b>	<b>130,924,067.53</b>	<b>185,162,164.31</b>	<b>163,824,426.76</b>	<b>166,857,735.28</b>	<b>129,329,711.58</b>
Oro	47,957,647.51	68,360,460.87	77,744,025.98	99,425,908.91	72,393,728.85
Plata	82,966,420.02	116,801,703.44	86,080,400.78	67,431,826.37	56,935,982.73

p/ Cifras preliminares.

Fuente: Dirección de Control Documental e Indicadores Estratégicos, Secretaría de Economía; Instituto Nacional de Estadística y Geografía, S.H.C.P.

### Valor de la Producción Minera - Metálicos 2011 - 2015



Productos / Años



**Volumen de la Producción Minera - No Metálicos, 2011-2015**  
(Toneladas)

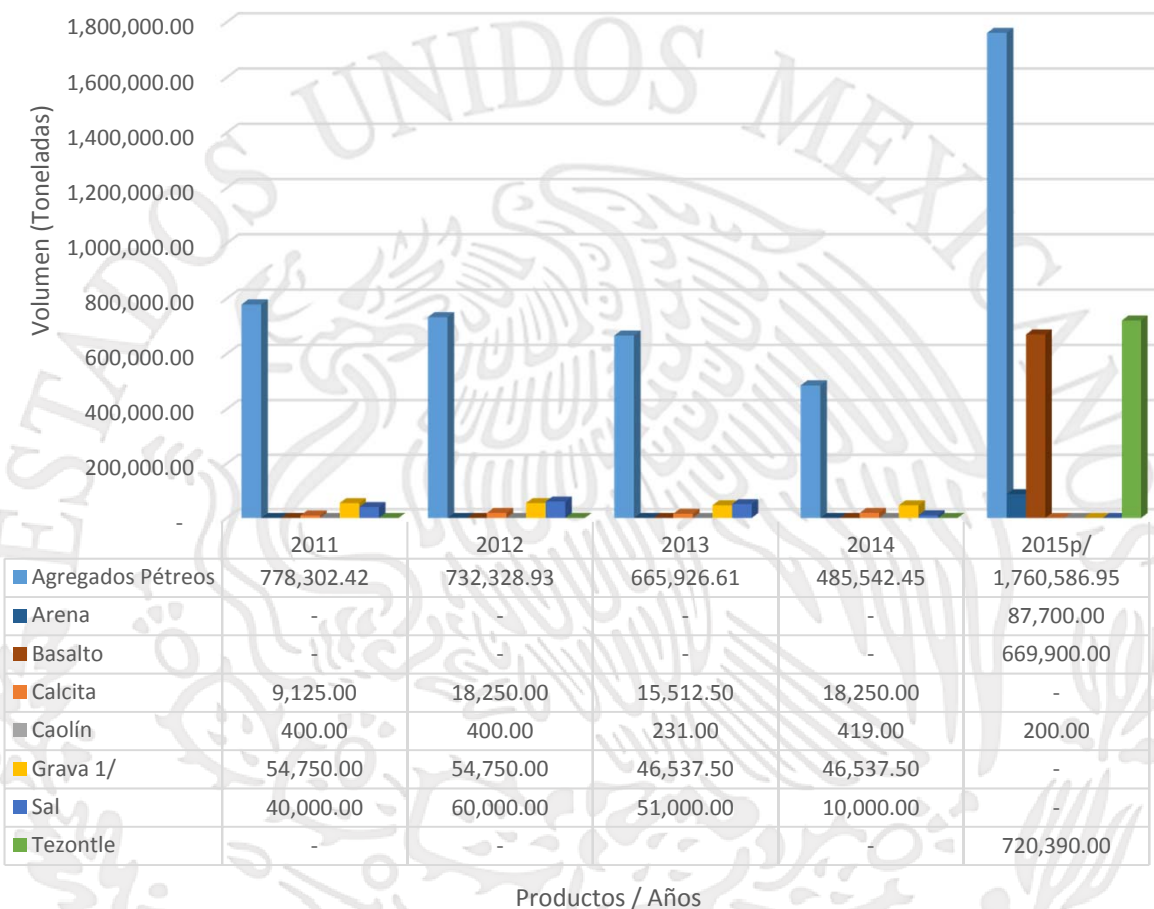
Productos/Años	2011	2012	2013	2014	2015p/
<b>No Metálicos</b>					
Agregados Pétreos	778,302.42	732,328.93	665,926.61	485,542.45	1,760,586.95
Arena	-	-	-	-	87,700.00
Basalto	-	-	-	-	669,900.00
Calcita	9,125.00	18,250.00	15,512.50	18,250.00	-
Caolín	400.00	400.00	231.00	419.00	200.00
Grava 1/	54,750.00	54,750.00	46,537.50	46,537.50	-
Sal	40,000.00	60,000.00	51,000.00	10,000.00	-
Tezontle	-	-	-	-	720,390.00

p/ Cifras preliminares.

1/ Mineral para construcción. Cifras calculadas con base al consumo de cemento.

Fuente: Dirección de Control Documental e Indicadores Estratégicos, Secretaría de Economía; Instituto Nacional de Estadística y Geografía, S.H.C.P.; Inventario de Bancos de Materiales; Subsecretaría de Infraestructura S.C.T. e investigación directa.

### Volumen de la Producción Minera - No Metálicos 2011 - 2015



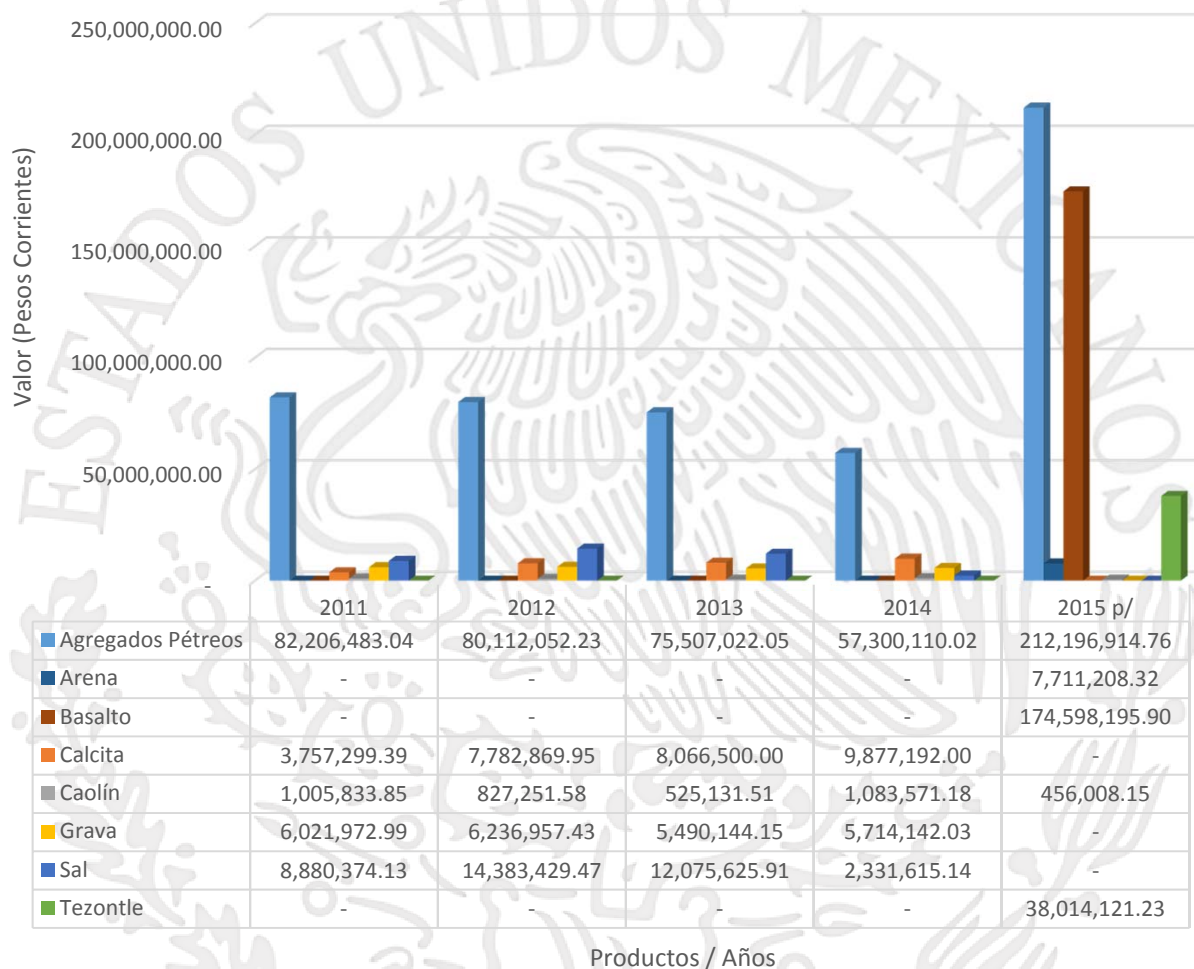
### Valor de la Producción Minera, 2011-2015 (Pesos Corrientes)

Productos/Años	2011	2012	2013	2014	2015 p/
<b>Total:</b>	<b>232,796,030.94</b>	<b>294,504,724.97</b>	<b>265,488,850.38</b>	<b>243,164,365.66</b>	<b>562,306,159.94</b>
<b>No Metálicos</b>	<b>101,871,963.41</b>	<b>109,342,560.66</b>	<b>101,664,423.62</b>	<b>76,306,630.37</b>	<b>432,976,448.36</b>
Agregados Pétreos	82,206,483.04	80,112,052.23	75,507,022.05	57,300,110.02	212,196,914.76
Arena	-	-	-	-	7,711,208.32
Basalto	-	-	-	-	174,598,195.90
Calcita	3,757,299.39	7,782,869.95	8,066,500.00	9,877,192.00	-
Caolín	1,005,833.85	827,251.58	525,131.51	1,083,571.18	456,008.15
Grava	6,021,972.99	6,236,957.43	5,490,144.15	5,714,142.03	-
Sal	8,880,374.13	14,383,429.47	12,075,625.91	2,331,615.14	-
Tezontle	-	-	-	-	38,014,121.23

p/ Cifras preliminares.

Fuente: Dirección de Control Documental e Indicadores Estratégicos, Secretaría de Economía; Instituto Nacional de Estadística y Geografía, S.H.C.P.; Inventario de Bancos de Materiales, Subsecretaría de Infraestructura S.C.T. e investigación directa.

### Valor de la Producción Minera - No Metálicos 2011 - 2015



**POSICIÓN EN LA PRODUCCIÓN MINERO-METALÚRGICA NACIONAL  
POR PRINCIPALES PRODUCTOS, 2015  
(TONELADAS)**

Producto	Volúmen	Posición
<b>Metálicos:</b>		
Oro (Kg)	122.60	16
Plata (Kg)	7,131.00	16
<b>No Metálicos:</b>		
Agregados Pétreos <sup>1/</sup>	1,760586.95	27
Arena <sup>2/</sup>	87,700.00	27
Basalto	669,900.00	13
Caolín	200.00	10
Tezontle	720,390.00	10

1/ Mineral para construcción.

2/ Carbonato de Calcio.

3/ Mineral para construcción. Cifras calculadas en base al consumo de cemento.

Fuente: Dirección de Control Documental e Indicadores Estratégicos, Secretaría de Economía e investigación directa.



## PROPIEDAD MINERA

El registro y control de las concesiones mineras, se realizan en la Agencia de Minería localizada en la ciudad de Tepic, Nayarit, con domicilio en calle Esteban Baca Calderón No. 11, Pisos 1 y 2, Fracc. Jardines de la Cruz, C.O. 63168. Tel.: 01 (311) 1331733 al 35, ext. 84405. El registro y control de las concesiones mineras que se realizan en ésta Agencia, se concentra en la Subdirección de Minería de la Secretaría de Economía, ubicada en la ciudad de Guadalajara, Jalisco.

<b>Año</b>	<b>Superficie (Has.)</b>	<b>Núm. De Concesiones</b>	<b>Cobertura Estatad (%)</b>
2002	37,161	54	1.33
2003	17,778	49	0.64
2004	36,765	32	1.32
2005	39,784	49	1.42
2006	62,061	49	2.22
2007	321,704	61	11.51
2008	24,368	28	0.87
2009	87,740	46	3.14
2010	565,382	420	20.23
2011	606,018	459	21.68
2012	S/I	S/I	S/I
2013	S/I	S/I	S/I
2014	S/I	S/I	S/I
2015*	655,422.0076	579	23.32
2016	S/I	S/I	S/I

FUENTE: Subdirección de Cartografía Minera. Dirección General de Regulación Minera.  
\*al 31 de enero del 2016.

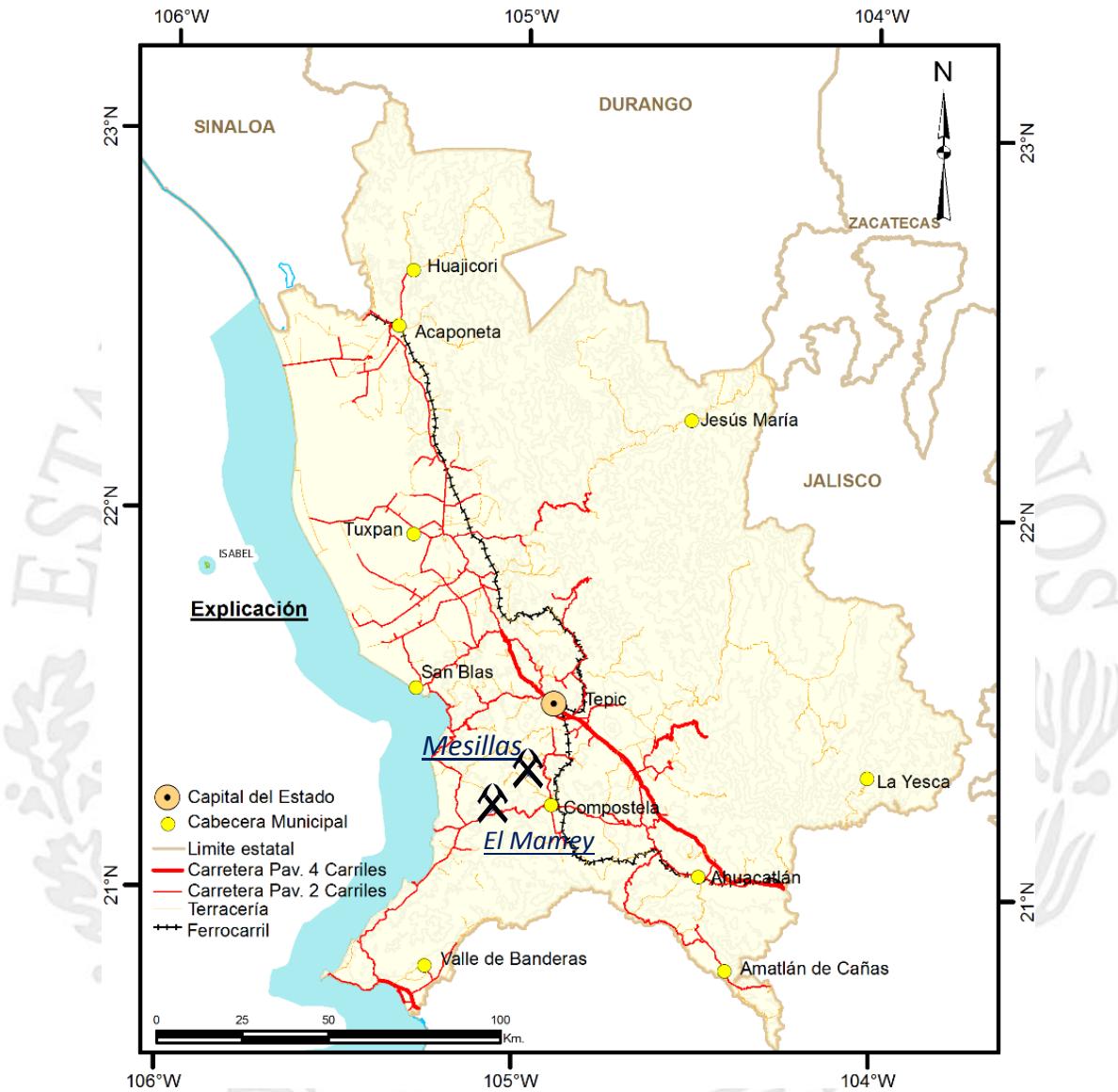
De acuerdo con las modificaciones a la Ley Minera publicada en el Diario Oficial de la Federación de fecha 21 de abril de 2005, actualmente se considera el modelo de la Concesión Única.

## ASIGNACIONES MINERAS NACIONALES

NOMBRE	MUNICIPIO	SUPERFICIE HAS.
A.M. MESILLAS	COMPOSTELA	7,136
A.M. EL MAMEY	COMPOSTELA	5,166



## ASIGNACIONES MINERAS



## REGIONES MINERAS METÁLICOS

El estado se puede dividir en 10 regiones mineras que comprenden 10 distritos y 12 zonas mineralizadas de minerales metálicos. Los distritos mineros corresponden a localidades donde se ha desarrollado actividad minera organizada, mediante la apertura de obras mineras y plantas de beneficio, que han dado lugar a la producción minera del estado.

A continuación se citan las regiones, distritos y zonas mineralizadas:

No.	REGIÓN	DISTRITOS MINEROS Y ZONAS MINERALIZADAS	MINERALIZACIÓN	TIPO DE YACIMIENTO
1.-	Huajicori	El Terrero, El Colomo, La Bufa Cucharas, El Tigre.	Au, Ag, Cu, Pb, Mn	Epitermal
2.-	Acaponeta	La Estrella, El Motaje, zona Mojarra Pinta, Águila de Oro	Au, Ag	Epitermal
3.-	Sta. Teresa	Zona Santa Teresa	Sn, Mn, Ag, Au	Epitermal
4.-	Rosa Morada	El Frontal, San Lorenzo, La Guadalupeana, El Dorado	Au, Ag	Epitermal
5.-	Ruiz	La Frazada, El Zopilote, La Escondida, El Venado, 8 Sept.	Au, Ag, Pb, Zn, Cu	Epitermal
6.-	Huaynamota	Zona de Huaynamota	Au, Ag, Cu	Epitermal
7.-	Compostela	Eureka, La Huicicila, San Francisco, Tajos de Oro.	Au, Ag	Epitermal
8.-	Cebadillas	Cebadillas, Los Mezcales	Au, Ag	Epitermal
9.-	Ahuacatlán	Buenos Aires, Casados, La Castellana, Mololoa	Au, Ag	Epitermal
10.-	La Yesca	Buenavista, La Colorada, Zapopan y La Yesca.	Au, Ag, Zn, Mn	Epitermal

# MINERALES METÁLICOS



## REGIONES

### MINERALES METÁLICOS

- |                  |                |
|------------------|----------------|
| 1.- HUAJICORI    | 7.- COMPOSTELA |
| 2.- ACAPONETA    | 8.- CEBADILLAS |
| 3.- SANTA TERESA | 9.- AHUACATLAN |
| 4.- ROSA MORADA  | 10.- LA YESCA  |
| 5.- RUIZ         |                |
| 6.- HUAYNAMOTA   |                |

## EXPLICACIÓN

- CAPITAL DEL ESTADO
- CIUDAD
- LIMITE ESTATAL
- AEROPUERTO INTERNACIONAL
- AEROPISTA
- AUTOPISTA
- CARRETERA
- FERROCARRIL

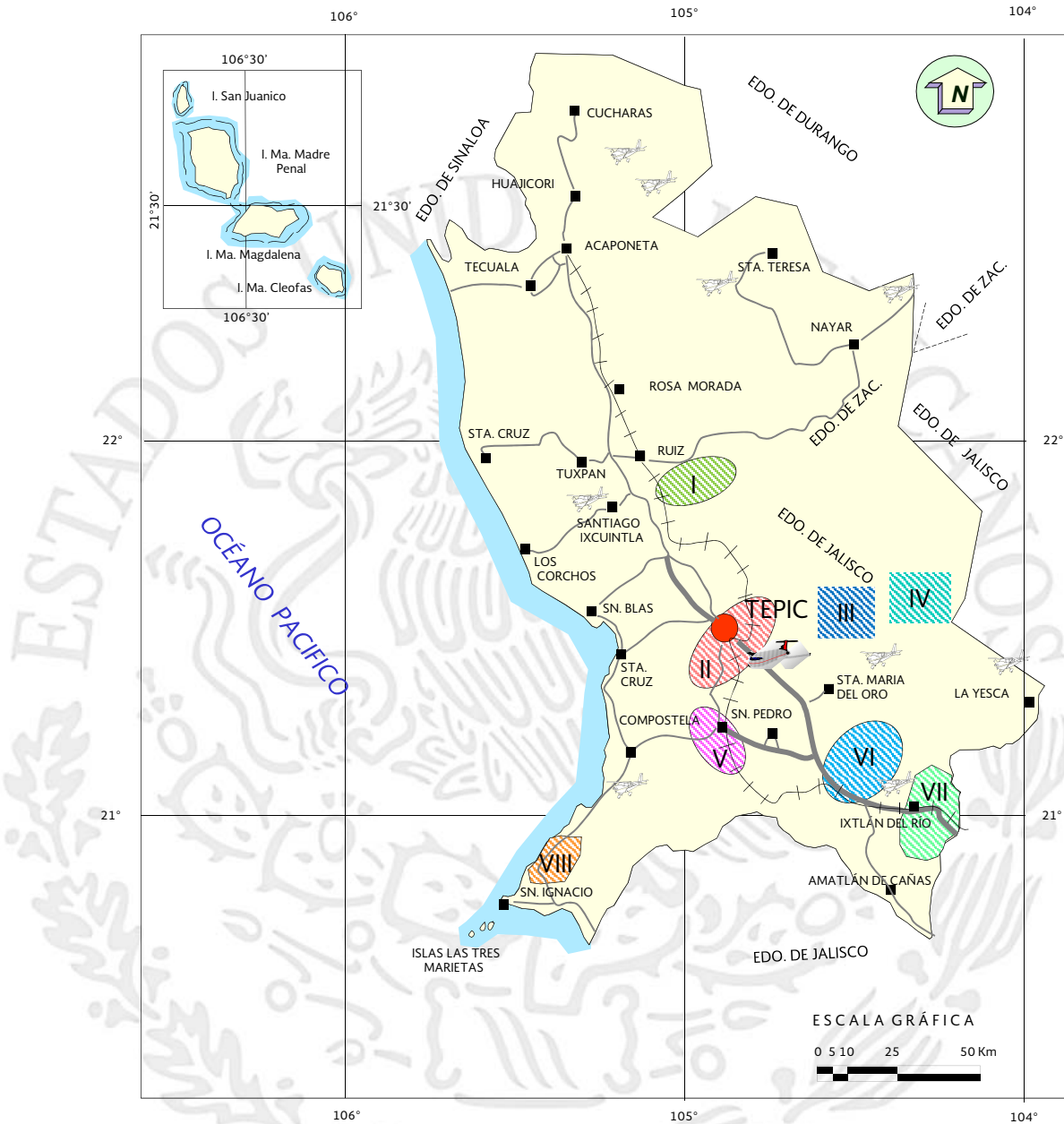


## NO METÁLICOS

La entidad produce caolín, caliza, materiales para la construcción y pumicitas.

REGIÓN	No.	PROSPECTO	SUSTANCIAS
I.- YAGO	1	Guadalupana	Caolín
	2	Don Chón	Caolín
	3	Blanquita	Caolín
	4	Sagrado Corazón	Caolín
II.- TEPIC	5	Palapita	Cantera
	6	San Juan	Pumicita
	7	Tepic	Arena
	8	Xalisco	Pumicita
	9	San Cayetano	Cantera
	10	Seis de Enero	Arena
	11	Jalisco	Arena
	12	Guadalupana	Ópalo
III.- LAS CUEVAS	13	Las Cuevas	Caliza
IV.- HUAJIMIC	14	Huajimic	Zeolitas
V.- ZAPOTÁN	15	Cerro Buenavista	Caliza
	16	Mazatán	Caliza
	17	Zapotán	Caliza
VI.- JOMULCO	18	Jala	Pumicita
	19	Ahuacatlán	Arena
	20	Jomulco	Cantera
	21	Jomulco	Ópalo
VII.- HOSTOTIPAQUILLO	22	Carrizo	Caolín
	23	Labor de Guadalupe	Caolín
	24	Cerro de La Cruz	Sílice
	25	Hosto	Cantera
	26	Elisa	Caolín
VIII.- HIGUERA BLANCA	27	Cerro La Calera - El Indio	Caliza
	28	Maracumbe	Caliza
	29	Sierra de los Arrayanes	Caliza

## MINERALES NO METÁLICOS



### REGIONES

#### MINERALES NO METÁLICOS

- |  |                  |  |                       |
|--|------------------|--|-----------------------|
|  | I.- YAGO         |  | V.- ZAPOTAN           |
|  | II.- TEPIC       |  | VI.- JOMULCO          |
|  | III.- LAS CUEVAS |  | VII.- HOSTOTIPAQUILLO |
|  | IV.- HUAJIMIC    |  | VIII.- HIGUERA BLANCA |

### EXPLICACIÓN

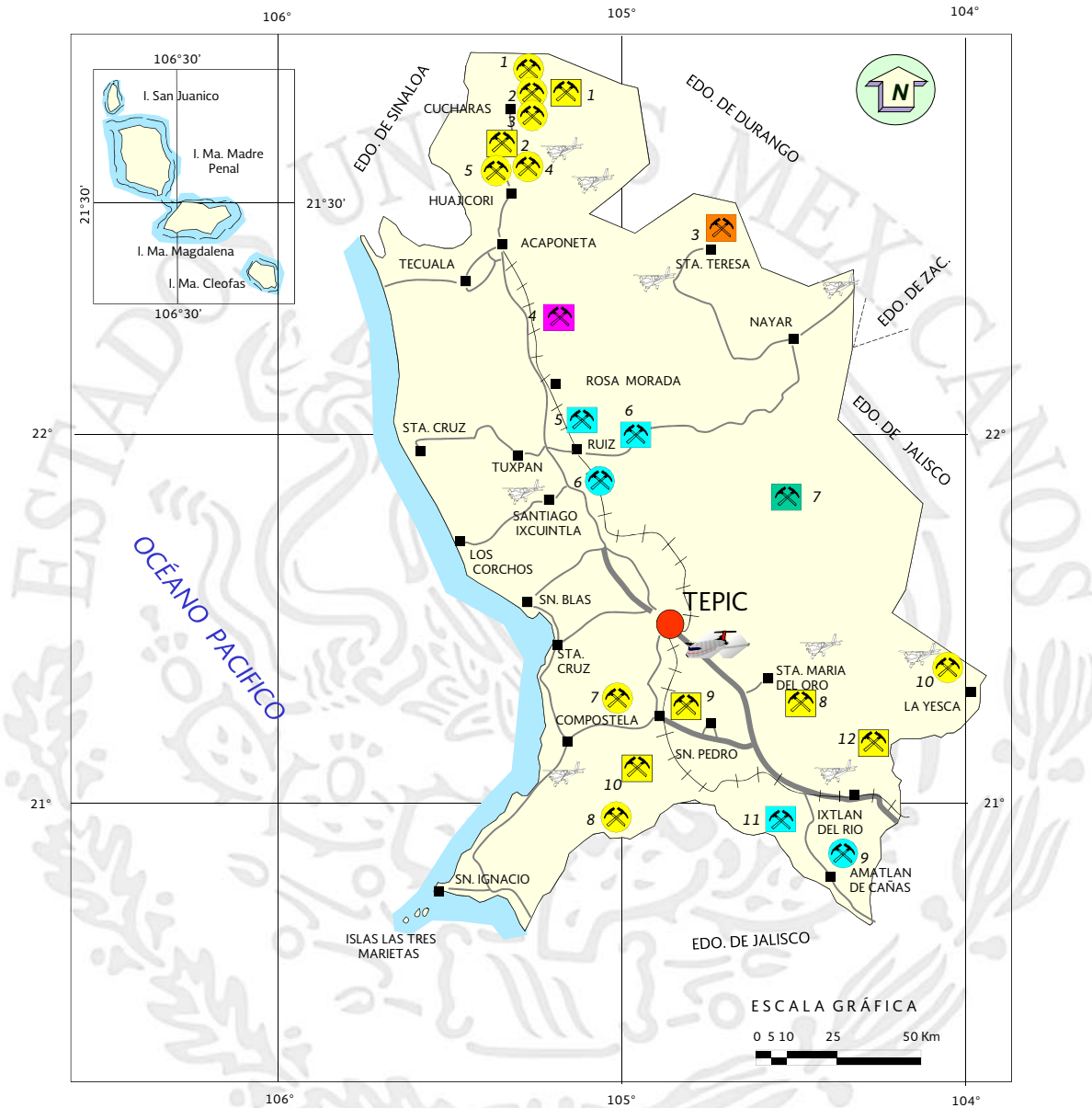
- CAPITAL DEL ESTADO
- CIUDAD
- LÍMITE ESTATAL
- AEROPUERTO INTERNACIONAL
- AEROPISTA
- AUTOPISTA
- CARRETERA
- FERROCARRIL

## DISTRITOS MINEROS METÁLICOS

No.	Distrito Minero	Mineralización
1	Cucharas	Au, Ag
2	El Indio - Providencia	Au, Ag
3	El Tigre	Au, Ag
4	El Motaje	Au, Ag
5	Águila de Oro	Au, Ag
6	El Zopilote	Au, Ag, Pb, Zn, Cu
7	Huicícola	Au, Ag
8	Cebadillas	Au, Ag
9	Real de Oro	Au, Ag, Pb, Zn, Cu
10	La Yesca	Au, Ag

No.	Zonas Mineralizadas	Mineralización
1	El Colomo	Au, Ag
2	Mojarra Pinta	Au, Ag
3	Santa Teresa	Fe, Sn
4	Lázaro Cárdenas	Au, Ag
5	San Pedro Ixcatan	Au, Ag, Pb, Zn, Cu
6	Altos de Ventana	Au, Ag, Pb, Zn, Cu
7	Huaynamota	Au, Ag, Pb, Zn
8	Santa María del Oro	Au, Ag
9	San Francisco	Au, Ag
10	Lucia	Au, Ag
11	Santa Cruz de Camotlán	Au, Ag, Pb, Zn, Cu
12	Mezquitos	Au, Ag

## MINERALES METÁLICOS



- Au, Ag
- Au, Ag, Pb, Zn, Cu
- Au, Ag, Pb, Zn
- Fe, Sn
- Ag, Au

- DISTRITOS MINEROS**
- 1.- CUCHARAS
  - 2.- EL INDIÓ-PROVIDENCIA
  - 3.- EL TIGRE
  - 4.- EL MOTAJE
  - 5.- ÁGUILA DE ORO
  - 6.- EL ZOPILOTE
  - 7.- LA HUICICILA
  - 8.- CEBADILLAS
  - 9.- REAL DEL ORO
  - 10.- LA YESCA

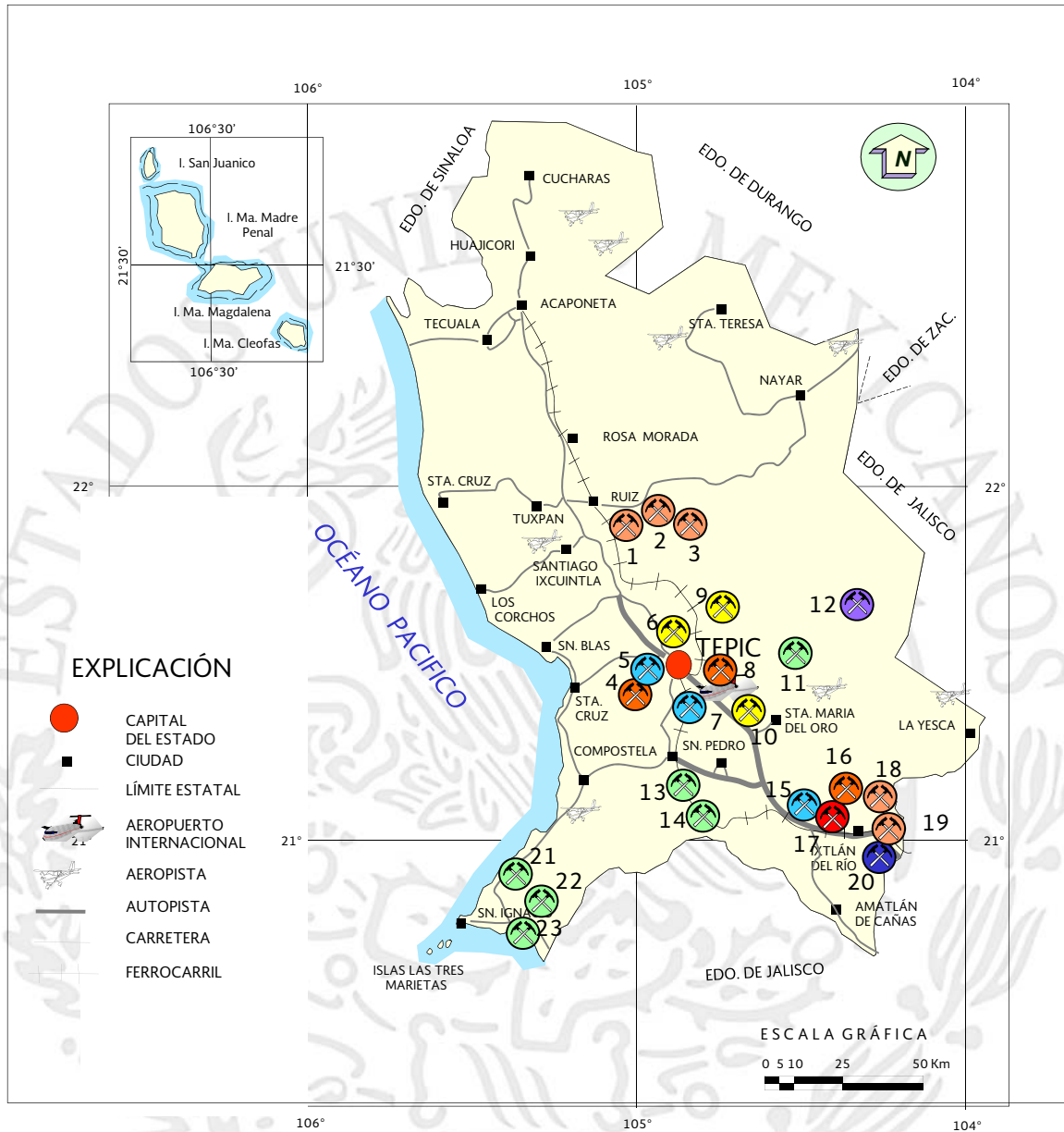
- ZONAS MINERALIZADAS**
- 1.- EL COLOMO
  - 2.- MOJARRA PINTA
  - 3.- SANTA TERESA
  - 4.- LÁZARO CÁRDENAS
  - 5.- SAN PEDRO IXCATAN
  - 6.- ALTOS DE VENTANA
  - 7.- HUAYNAMOTA
  - 8.- SANTA MARÍA DEL ORO
  - 9.- SAN FRANCISCO
  - 10.- LA LUCIA
  - 11.- SANTA CRUZ DE CAMOTLÁN
  - 12.- MEZQUITES

## NO METÁLICOS

No.	Nombre de la Mina	Mineralización
1	La Guadalupana	Caolín
2	Don Chón	Caolín
3	Sagrado Corazón	Caolín
4	Palapita	Cantera
5	San Juan	Pumicita
6	Tepic	Arena
7	Xalisco	Pumicita
8	San Cayetano	Cantera
9	Seis de enero	Arena
10	Jalisco	Arena
11	Las Cuevas	Caliza
12	Huajimic	Zeolitas
13	Mazatán	Caliza
14	Zapotán	Caliza
15	Jala	Pumicita
16	Jomulco	Cantera
17	Jomulco 2	Ópalo
18	Carrizo	Caolín
19	Labor de Guadalupe	Caolín
20	Cerro de la Cruz	Sílice
21	Cerro la Calera-El Indio	Caliza
22	Maracumbe	Caliza
23	Sierra de los Arrayanes	Caliza



## MINERALES NO METÁLICOS



### NOMBRE MINAS

- 1.- La Guadalupana
- 2.- Don Chón
- 3.- Sagrado Corazón
- 4.- Palapita
- 5.- San Juan
- 6.- Tepic
- 7.- Xalisco
- 8.- San Cayetano
- 9.- Seis de enero
- 10.- Jalisco
- 11.- Las Cuevas

### 12.- Huajimic

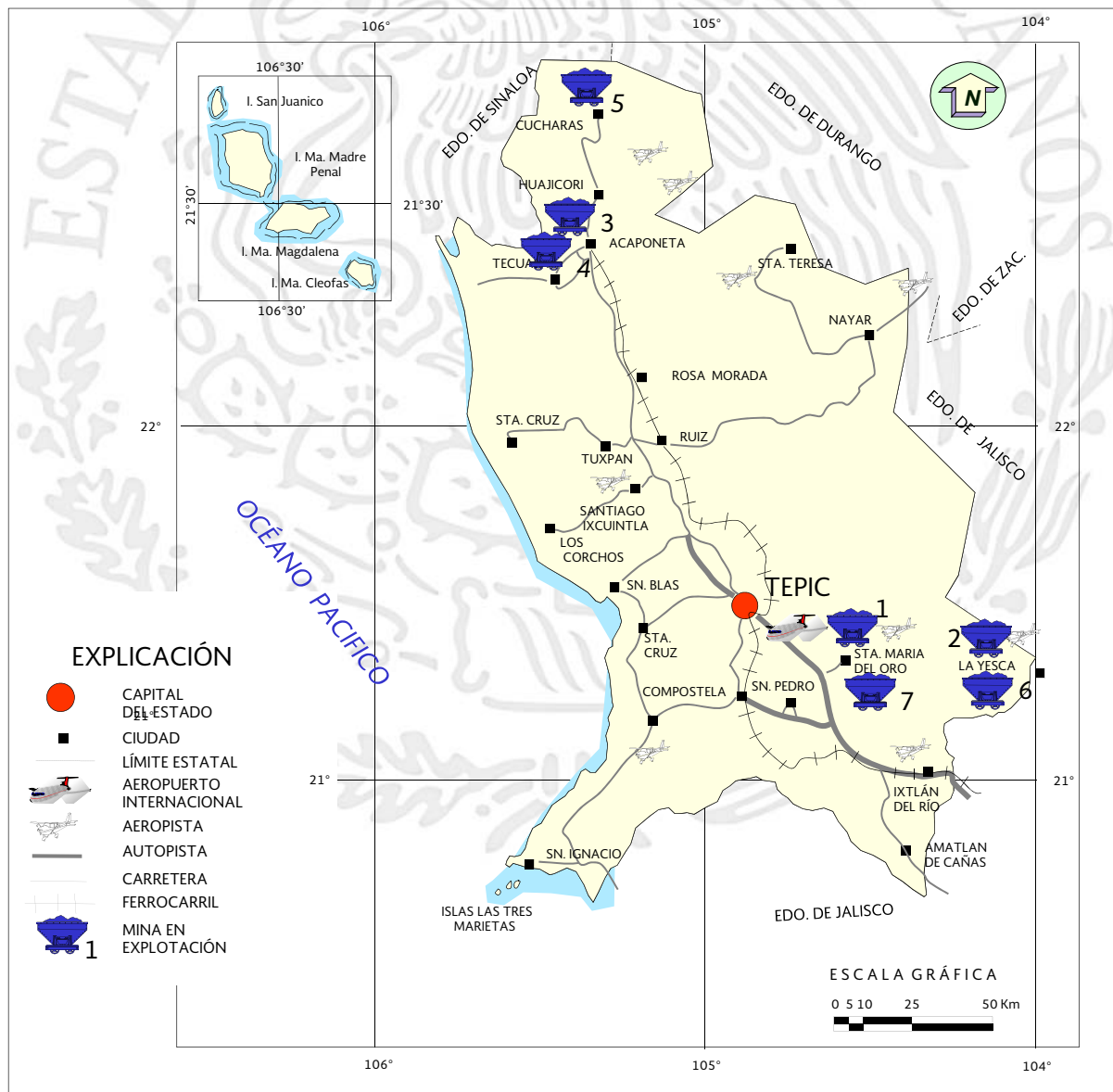
- 13.- Mazatán
- 14.- Zapotán
- 15.- Jala
- 16.- Jomulco
- 17.- Jomulco2
- 18.- Carrizo
- 19.- Labor de Guadalupe
- 20.- Cerro La Cruz
- 21.- Cerro La Calera-El Indio
- 22.- Maracumbe
- 23.- Sierra de Los Arrayanes

### SUBSTANCIA

- CAOLÍN
- CANTERA
- PUMICITA
- ARENA
- ÓPALO
- CALIZA
- ZEOLITAS
- SÍLICE

## PRINCIPALES MINAS EN EXPLOTACIÓN METÁLICOS, NO METÁLICOS Y BANCOS DE MATERIAL

No.	COMPAÑÍA	MINA	MUNICIPIO	SUBSTANCIA	PRODUCCIÓN (t/día)
1	Minera Real México, S.A. de C.V.	La Florida	Santa María del Oro	Au, Ag,	200
2	Minera Silver Creek, S.A.	La Colorada	La Yesca	Au, Ag	S/I
3	Golden Anvil, S.A.	El Colomo	Huajicori	Au, Ag, Pb, Zn	100
4	Vane Minerals de México	El Diablito	Tecuala	Au, Ag,	100
5	Aldrett Hnos. S.A. de C.V.	Mineral de Cucharas	Huajicori	Au, Ag, Pb, Zn	Gambusinaje
6	UC Resources Ltd	La Yesca	La Yesca	Ag, Au,	S/I
7	Rochester Resources Ltd	Mina Real	Santa María del Oro	Au, Ag,	S/I

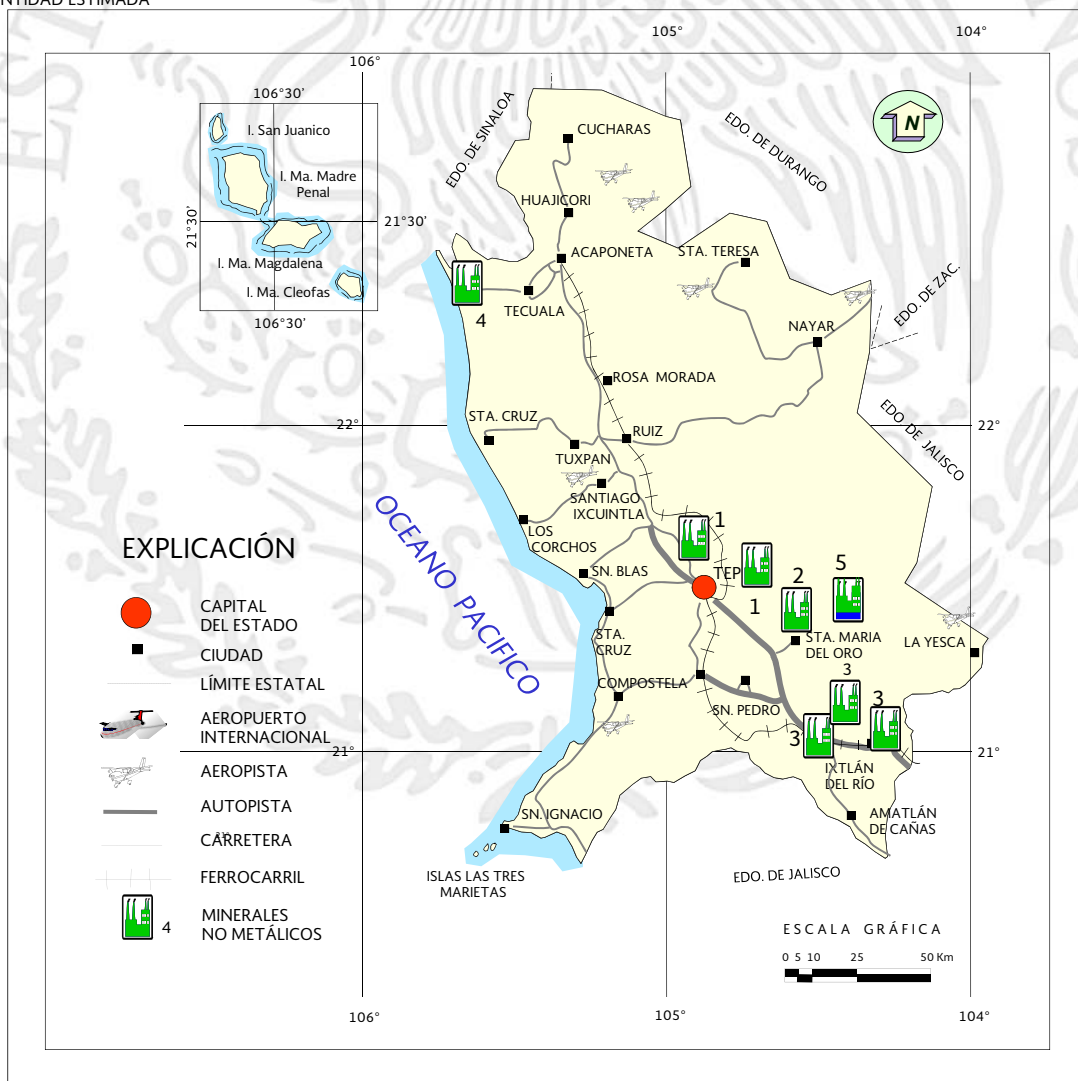


Panorama Minero del Estado de Nayarit

## NO METÁLICOS

No.	EMPRESA	MUNICIPIO	LOCALIDAD	MINERALES QUE EXPLOTA	PRODUCCIÓN t/día
1	Varias empresas	Tepic	Cerro San Juan	Piedra Pómez, arena y grava	300*
2	Agroquímicos Las Cuevas, S.P.R.	Santa María del Oro	Las Cuevas	Calcita	50
3	Varias empresas	Ahuacatlán, Jala, Ixtlán	Varios bancos	Piedra pómez, Arena y grava	S/I
4	Salineros de Tecuala	Tecuala	Varias	Sal de mar	10,000
5	Gambusinos de la Región	Jala, Santa María del Oro	Varias	Ópalo	S/I

CANTIDAD ESTIMADA \*

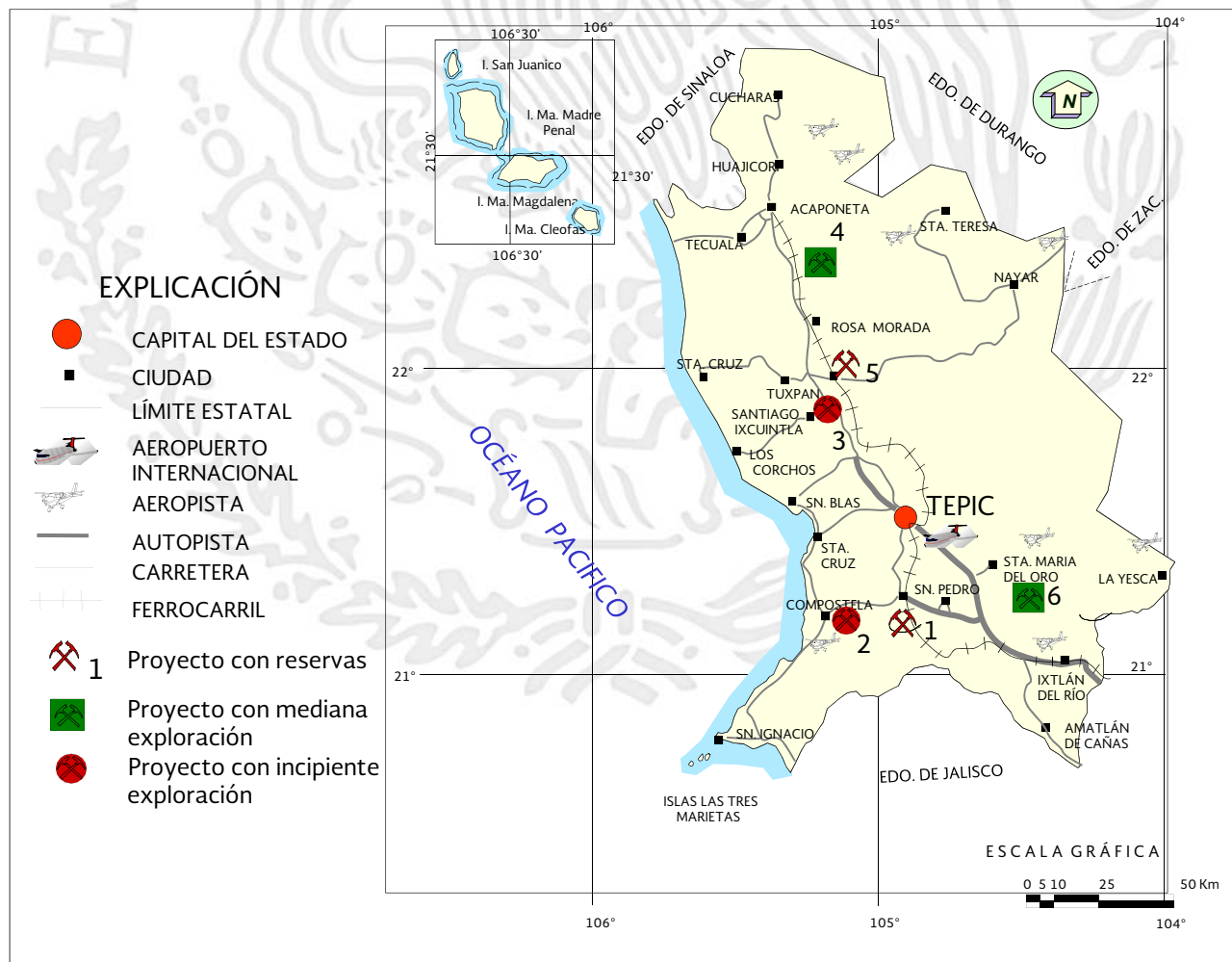


Panorama Minero del Estado de Nayarit

## EMPRESAS EXPLORANDO EN EL ESTADO

Corresponde a trabajos evaluativos, tendientes a la explotación de nuevos proyectos, que por sus características de potencial, pueden ser muy significativos para la región.

No.	Nombre del Proyecto	Municipio	Sustancia	Empresa que Explora
1	Nuevo Milenio	Campostela	Au, Ag	Cream Minerals Ltd
2	Nayarit	Compostela	Au, Ag	Fairfields Gold, S.A.
3	Yago 5	Santiago Ixcuintla	Au, Ag	Alejandro Briones
4	Orión	Acaponeta, Rosamorada	Au, Ag	Nayarit Gold Corp.
5	La Frazada	Ruiz	Au, Ag	Silvermex Resources Ltd
6	Nueva Galicia	Compostela	Au, Ag	Premium Exploration



Panorama Minero del Estado de Nayarit

## UNIDADES MINERO - METALÚRGICAS Y DE TRANSFORMACIÓN METÁLICOS

No.	COMPañÍA	SUBSTANCIA	SISTEMA DE BENEFICIO	PRODUCCIÓN T/DIA	MUNICIPIO	SITUACIÓN
1	Golden Anvil	Au, Ag	Hidrometalúrgico	200	Huajicori	Activa
2	Vane Minerals	Au, Ag	Flotación	100	Acaponeta	Activa
3	Minas Real México	Au, Ag	Cianuración	200	Sta. Ma. Oro	Activa
4	Jesús González I.	Au, Ag	Cianuración	5	Ixtlán del Río	Inactiva
5	Minera Planet	Au, Ag	Cianuración	200	La Yesca	Activa
6	Mineros de Cucharas	Au, Ag	Cianuración	15	Huajicori	Inactiva
7	Minera Gavilán	Au, Ag	Flotación	200	Santiago	Inactiva

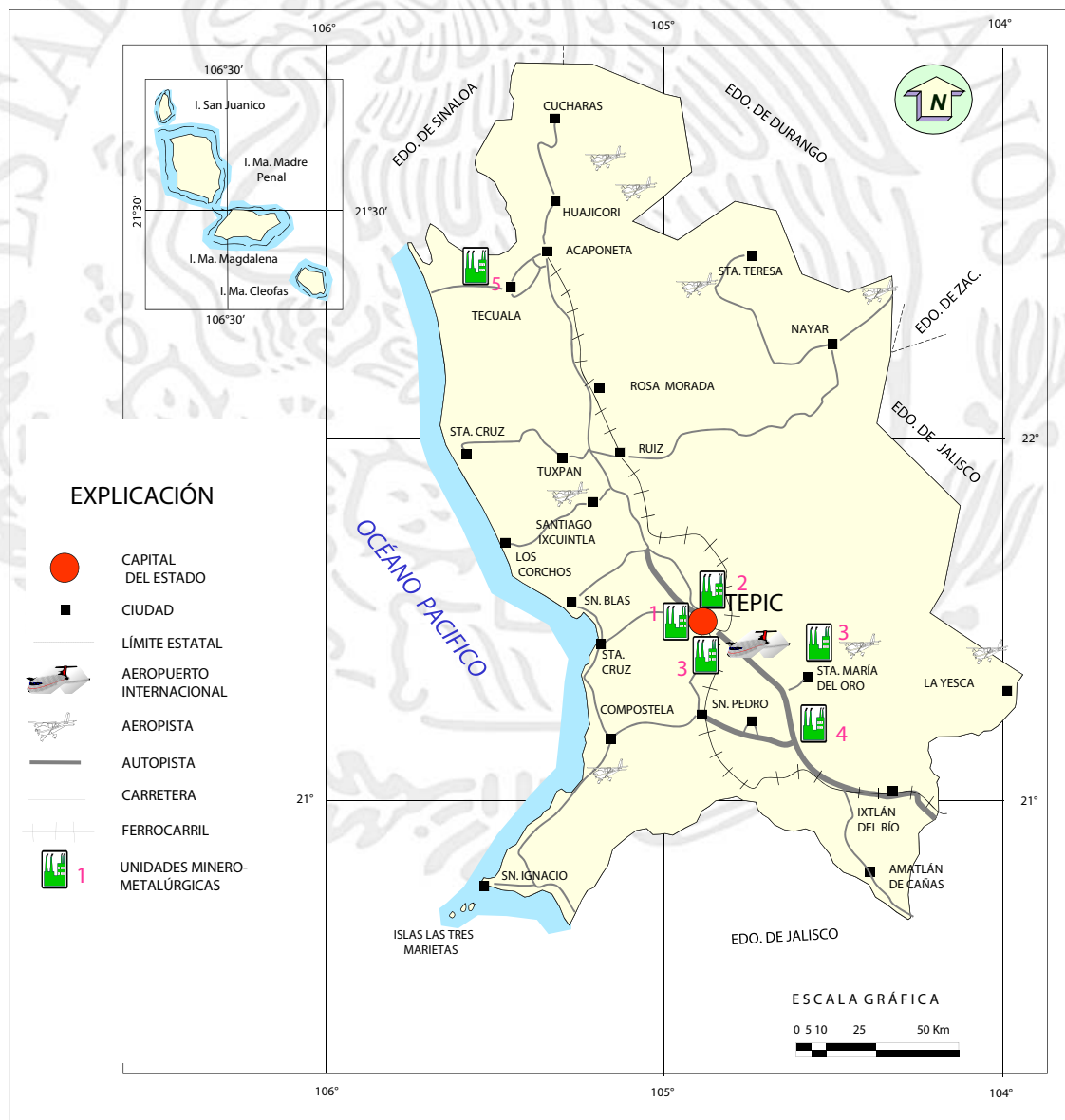


Panorama Minero del Estado de Nayarit



## NO METÁLICOS

No.	COMPañÍA	SUBSTANCIA	SISTEMA DE BENEFICIO	PRODUCCIÓN T/DIA	MUNICIPIO	SITUACIÓN
1	Constructoras y Transportistas (Varios)	Piedra Pómez, grava, arena	Banco-Molienda	400	Tepic y Xalisco	Activa
2	Denitec, S.A.	Piedra Pómez	Banco-Molienda	40	Tepic	Activa
3	Ingeniería de Minerales, S.A.	Cal	Banco-Molienda	40	Tepic	Activa
4	Transportistas de Jala y Ahuacatlán	Piedra Pómez	Banco-Molienda	20	Jala y Ahuacatlán	Activa
5	Salineros de Tecuala, S.R.L.	Sal	Evaporación	40	Tecuala	Activa



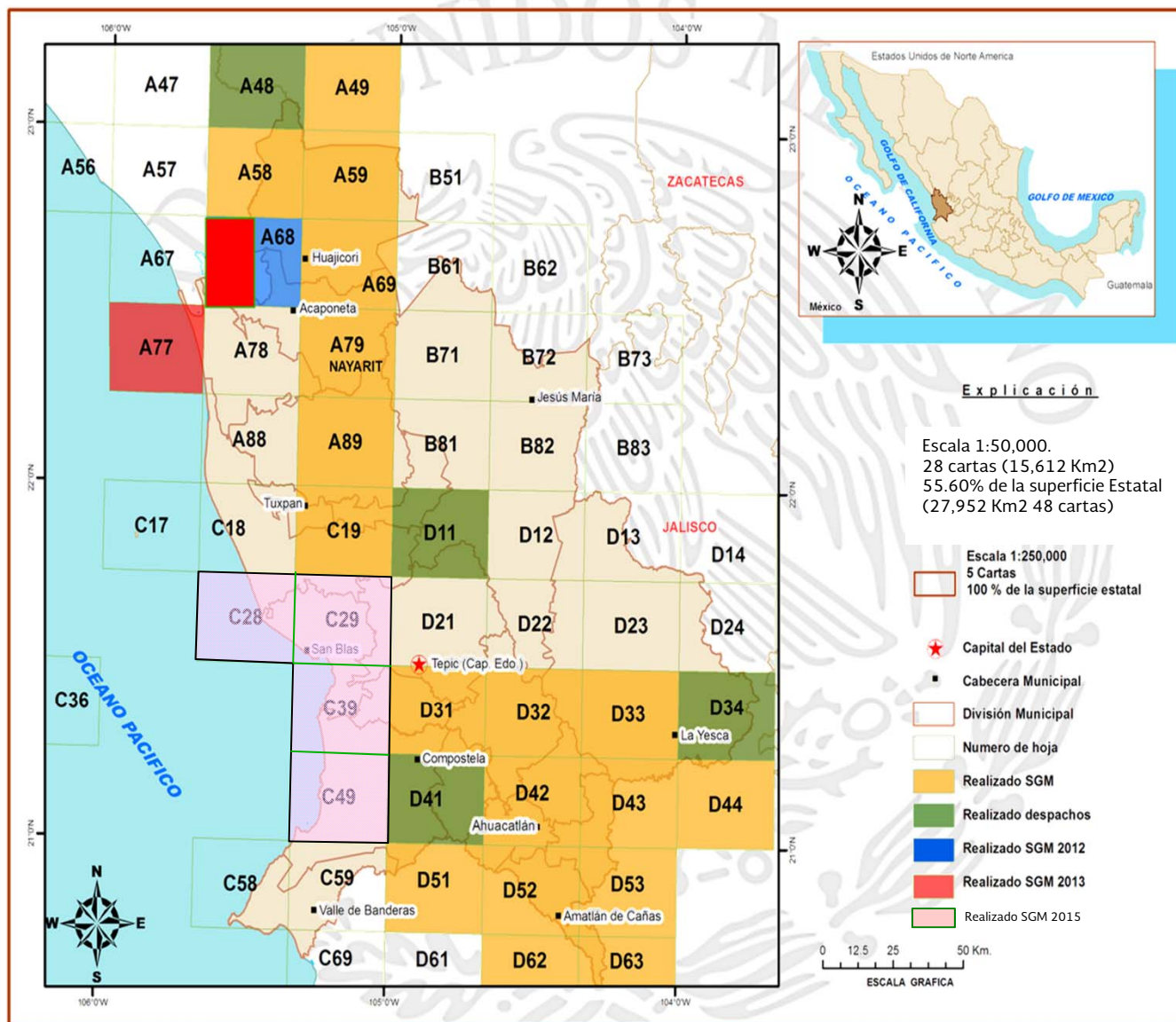
Panorama Minero del Estado de Nayarit

## PERITOS MINEROS VIGENTES

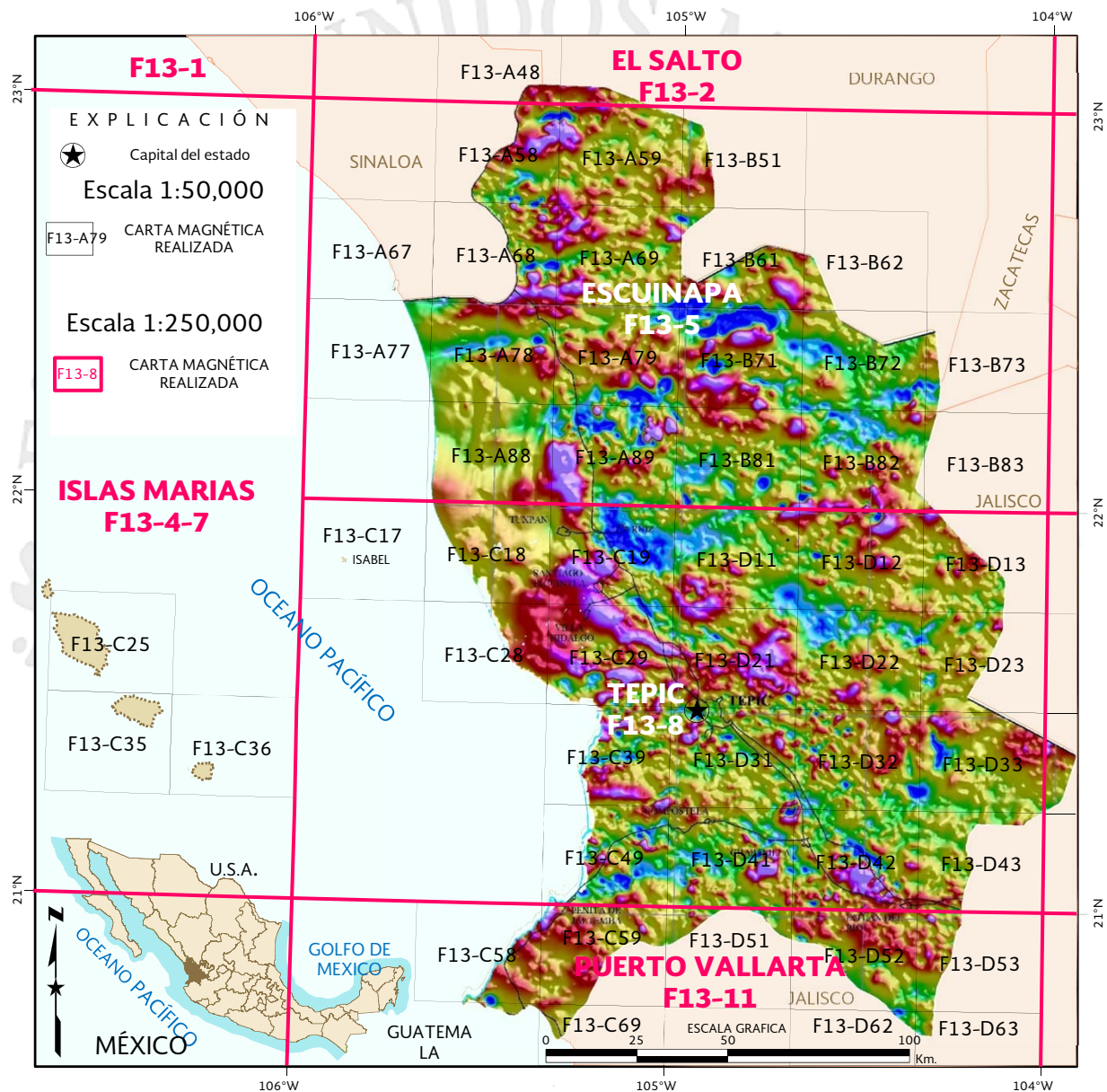
REGISTRO	EXPEDIENTE	NOMBRE	TERMINO DE VIGENCIA
1288	664/2731	Pablo Antonio Orozco Langarica	28/09/2020



# INFRAESTRUCTURA DE INFORMACIÓN GEOLOGICO-MINERA BÁSICA DEL SGM

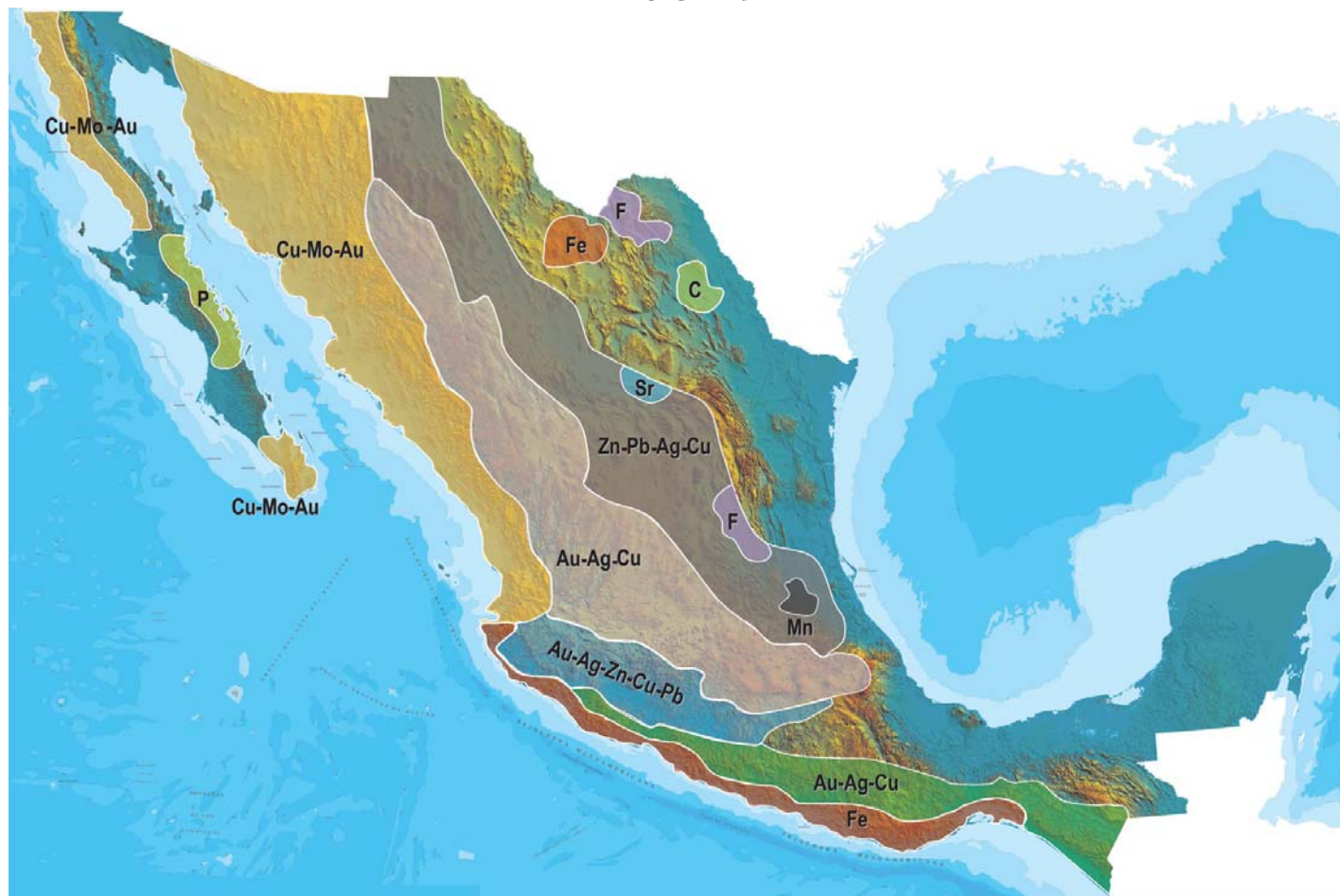


# INFRAESTRUCTURA DE INFORMACIÓN MAGNÉTICA REALIZADA POR EL SGM





## PLANO DE POTENCIAL GEOLÓGICO EN LA REPÚBLICA MEXICANA



- Diseminados, pórfidos y brechas de Cu-Mo-Au
- Diseminados, vetas y stockworks de Au-Ag-Cu
- Mantos, chimeneas y vetas de Zn-Pb-Ag-Cu
- Sulfuros masivos de Au-Ag-Zn-Cu-Pb
- Metales básicos y preciosos
- Depósitos de inyección y reemplazamiento y Fe



## PLANO DE UNIDADES MINERAS EN LA REPÚBLICA MEXICANA



## INFRAESTRUCTURA DE INFORMACIÓN GEOLÓGICA-MINERA BÁSICA

### PRODUCTOS Y SERVICIOS

( Resumen )

Cartas Geológicas-Mineras (escala 1:50,000 y 1:250,000)

- Presentación básica.
- Texto de la carta.
- Presentación con temas adicionales.
- Carta geológico-minera interactiva.
- Paquete interactivo con geología y geoquímica (31 elementos).
- Carta geológico-minera estatal.

Cartas Geológicas-Mineras (escala 1:100,000) solo contamos con las siguientes:

- Chilpancingo
- Salinas de Hidalgo
- Trincheras
- La Laguna

Cartas Geoquímicas (escala 1:50,000 y 1:250,000)

- Carta geoquímica interactiva.
- Carta geoquímica.
- Paquete interactivo con carta geológico-minera (31 elementos).
- Presentación con temas adicionales.
- Resultado de análisis geoquímico.

Cartas Geoquímicas (escala 1:100,000), solo contamos con las siguientes.

- Chilpancingo
- Salinas de Hidalgo
- Trincheras
- La Laguna

Cartas Magnéticas (escala 1:50,000; 1:100,000 y 1:250,000)

- De campo total en presentación de contornos y relieve en color.
- Texto de la carta magnética.
- De campo total reducido al polo en presentación de contorno y relieve en color.
- De la 1ª derivada vertical del campo total reducido al polo en presentación de contornos y relieve en color.
- Modelo digital de elevación del terreno (MDE), con una cobertura magnética de campo total reducción al polo y 1ª derivada vertical.
- De campo total en presentación de contornos en color.
- De campo total reducido al polo en presentación de contornos en color.
- De la 1ª derivada vertical del campo total reducido al polo en presentación de contornos en color.

(Continuación)

Cartas Magnéticas (escala 1:50,000 y 1:250,000)

- De intensidad del campo magnético total en presentación de relieve en color, para estados seleccionados, escala 1:100,000; 1:250,000; 1:500,000 y 1:750,000.
- De la República Mexicana relieve en color, escala 1:4'000,000.
- De Norteamérica, relieve en color (incluye folleto), escala 1:10'000,000
- Archivos de datos aeromagnéticos originales, procesado.

Cartas Magnéticas, Alta Resolución y Radiométricas (escala 1:50,000)

- Carta magnética de campo total en presentación de contornos y relieve en color y reducido al polo.
- Carta magnética de primera derivada vertical del campo magnético total reducido al polo en presentación de contornos y relieve en color.
- Carta radiométrica del canal de potasio, uranio y de torio en presentación de contornos y relieve en color.
- Carta temaria de los radioelementos U, K, Th en color.
- Archivos de datos aeromagnéticos y radiométricos originales y procesados.

Carta Imagen de Satélite Land-Sat TM 1993 (escala 1:50,000 y 1:250,000)

- Presentación básica RGB7-4-1 en cualquier combinación de 3 bandas (georeferenciadas)

Imagen de Satélite con modelo digital de elevación ( 3D ) (escala 1:250,000)

- Presentación básica bloque diagramático.
- Presentación básica bloque diagramático RGB 7-4-1

Carta bloque diagramático a partir de imagen de Satélite (escala 1:250,000)

- Presentación básica bloque diagramático RGB 7-4-1.

Informes Técnicos y Cartas Especializadas Geología Ambiental (escala 1:20,000; 1:50,000; 1:100,000; 1:250,000; 1:500,000 y 1:700,000)

- Volcán Popocatepetl.
- Torreón (Nazas) G13-9.
- Ciudad Valles F14-8.
- Colima E13-3.
- Atlas Estatal de Riesgos del Estado de Oaxaca.
- Ordenamiento Ecológico y Territorial Subcuenca de la Laguna de Cuyutlán, Colima E13-B43-53.
- Reserva de la Biosfera "Barranca de Metztitlán".
- Ordenamiento Ecológico de la Región La Zacatecana en el Municipio de Guadalupe, Zacatecas.



Cartas Especializadas Inventario Minero (escala 1:50,000; 1:100,000 y 1:250,000)

- Inventario Minero Estado de Guanajuato.

Informes Técnicos y Cartas Especializadas Metalogénicas (escala 1:250,000)

- Metalogénicas  
Hidalgo (estatal); Querétaro (F14-10); Guanajuato (estatal);  
Guanajuato (F14-7); Matehuala (F14-1); Zacatecas (F13-6);  
Fresnillo (F13-3); San Luis Potosí (F14-4).

Servicios de los Centros Experimentales ( Análisis Químicos )

- Preparación de Muestras.
- Análisis Generales.
- Análisis Elemental de Tierras Raras + U y Th.
- Análisis de Oro y Plata por Fusión-Copelación.
- Análisis de Platinoides.
- Métodos Clásicos Volumétricos y Gravimétricos.
- Análisis Geoquímico.

Servicios de Caracterización de Materiales

Materiales geológicos y/o productos metalúrgicos, (no incluye productos metálicos)

- Microscopia Óptica.
- Rayos X (Fluorescencia y Difracción).
- Termoanálisis.
- Preparación de Muestras, (no incluye el estudio al microscopio).
- Fotomicrografías.

Servicios de Experimentación Metalúrgica

Minerales y productos metalúrgicos no incluye productos metálicos.

- Investigación y Experimentación Metalúrgica.

Cartas por Niveles

- Geología; Yacimientos Minerales y Geoquímicas.

Cartas por superficie solicitada

- Geología; Yacimientos Minerales y Geoquímicas.

Monografías Geológico-Mineras

Baja California	Español	
Baja California Sur	Español	Inglés
Campeche	Español	
Coahuila	Español	
Colima	Español	
Chiapas	Español	Inglés
Chihuahua	Español	
Durango	Español	
Estado de México	Español	
Guanajuato	Español	Inglés
Guerrero	Español	
Hidalgo	Español	Inglés
Jalisco	Español	Inglés
Michoacán	Español	Inglés
Morelos	Español	
Nayarit	Español	
Oaxaca	Español	
Puebla	Español	
Querétaro	Español	Inglés
San Luis Potosí	Español	Inglés
Sinaloa	Español	Inglés
Sonora	Español	Inglés
Veracruz	Español	
Zacatecas	Español	Inglés



## Otras Publicaciones

- Carta Geológica de la República Mexicana, 6ª edición, 2007, escala 1:2'000,000.
- Directorio de la Minería Mexicana (sólo en presentación digital).
- Anuario Estadístico de la Minería Mexicana (sólo en presentación digital).
- Catálogo de Informes Técnicos, 1995.
- Inventario de Rocas Dimensionables. Los Granitos de México.
- Inventario de Rocas Dimensionables. Los Mármoles de México.
- Inventario de Zonas Potenciales para Exploración por Fluorita.
- Inventario Minero y Exploración del Carbón en el Estado de Coahuila.
- Glosario de Términos Geológicos, 2003.
- Panoramas Mineros.
- Informes Técnicos.
- Cartas de tiempo y de Terrenos de Norteamérica, escala 1:8'000,000, en papel semifotográfico.
- Compendios de Geología y Minería.
- Desentrañando los Secretos del Subsuelo. Una historia conmemorativa del Consejo de Recursos Minerales.
- VMS and Carbonate-Hosted polymetallic Deposits of Central México; Vancouver: Where discoveries Start; Cordilleran Roundup, January 1999.

## Nota

Para mayor información, favor de consultar la página [www.sgm.gob.mx](http://www.sgm.gob.mx) donde encontrarán detallados los productos y servicios, así como costos, tipo de presentación y tiempos de entrega.

## INFORMACIÓN GEOCIENTÍFICA AL SERVICIO DE MÉXICO

# GEO InfOMEX<sup>®</sup>

Información generada por más de siete décadas de exploración minera en México, además de información derivada de convenios interinstitucionales como propiedad minera y núcleos agrarios.



**DIRECTORIO**  
**SERVICIO GEOLÓGICO MEXICANO**  
**DIRECCIÓN GENERAL**  
**Ingeniero Geólogo Raúl Cruz Ríos**

Boulevard Felipe Ángeles s/n km 93.50-4  
Carretera México-Pachuca Col. Venta Prieta C. P. 42080 Pachuca, Hgo.  
Tel.- (771)711-40-16 y 711-41-88 Fax.- (771)711-39-38 E-mail: [dirgral@sgm.gob.mx](mailto:dirgral@sgm.gob.mx)

DIRECCIÓN DE  
OPERACIÓN GEOLÓGICA

**Ing. Héctor Alfonso  
Alba Infante**

Tel.- (771)711-38-45

E-mail: [diroper@sgm.gob.mx](mailto:diroper@sgm.gob.mx)

DIRECCIÓN DE  
MINERALES ENERGÉTICOS

**Ing. Ángel David  
Márquez Medina**

Tel.- (771)711-48-95

E-mail: [admarquez@sgm.gob.mx](mailto:admarquez@sgm.gob.mx)

DIRECCIÓN DE  
ADMINISTRACIÓN Y  
FINANZAS

**Lic. Yuri Dédalo  
Morales Fuentes**

Tel.- (771)711-41-83  
711-39-15

E-mail: [dirayf@sgm.gob.mx](mailto:dirayf@sgm.gob.mx)

**Subdirección de  
Geología**

Ing. Ramón Mérida Montiel

**Subdirección de  
Recursos Minerales**

Ing. Enrique Gustavo Espinosa  
Arámburu

**Subdirección de  
Geociencia**

Ing. Jesús Benitez López

**Subdirección de  
Gas**

Ing. José de Jesús Rodríguez  
Salinas

**Subdirección de  
Administración**

Lic. Korina Bianca Cuevas  
Beltrán

**Subdirección de  
Finanzas**

Dr. Eduardo Javier García  
Alonso

## DIRECCIÓN DE MINERALES ENERGÉTICOS

**Ing. Ángel David Márquez Medina**

### SUBDIRECCIÓN DE GAS

**Ing. José de Jesús Rodríguez Salinas**

#### **Gerencia de Exploración por Uranio Zona NW**

Ing. Luis Arturo Terán Ortega

López del Castillo No. 14  
Col. Olivares  
C. P. 83180  
Hermosillo, Son.

Tel.- (662) 216-50-46  
216-51-44

E-mail: [luisteran@sgm.gob.mx](mailto:luisteran@sgm.gob.mx)

#### **Gerencia de Exploración por Uranio Zona NE**

Ing. Luciano Hernández Noriega

Calle Industrial 6, lote 6 interior 2  
Zona Industrial Robinson  
C. P. 31074  
Chihuahua, Chih.

Tel.- (614) 459-08-14 / 459-08-16  
Fax.- (614) 435-25-80

E-mail: [lhniega@sgm.gob.mx](mailto:lhniega@sgm.gob.mx)

#### **Gerencia de Evaluación de Minerales Radioactivos**

Ing David Sánchez Ramírez

Quintana Roo No. 900  
Col. República Oriente  
C. P. 25280  
Saltillo, Coah.

Tel. y Fax.- (844) 416-97-23  
416-97-83  
416-96-63

E-mail: [dsanchez@sgm.gob.mx](mailto:dsanchez@sgm.gob.mx)

#### **Gerencia de Exploración por Carbón y Gas**

Ing José Carlos Rivera Martínez

Quintana Roo No. 900  
Col. República Oriente  
C. P. 25280  
Saltillo, Coah.

Tel. y Fax.- (844) 416-97-23  
416-97-83  
416-96-63

E-mail: [crivera@sgm.gob.mx](mailto:crivera@sgm.gob.mx)



## COORDINACIÓN REGIONAL

**Dr. José Luis Lee Moreno**

### GERENCIAS REGIONALES

#### **NOROESTE (HERMOSILLO)**

**Ing. Francisco Cendejas Cruz**

López del Castillo No. 14  
Col. Olivares  
C. P. 83180  
Hermosillo, Son.

Tel. (662) 216-50-46 y  
216-51-44

E-mail: [orhermo@sgm.gob.mx](mailto:orhermo@sgm.gob.mx)

#### **NORTE (CHIHUAHUA)**

**Ing. José Luis Bustos Díaz**

Calle Industrial 6, lote 6 interior 2  
Zona Industrial Robinson  
C. P. 31074  
Chihuahua, Chih.

Tel. (614) 459-08-14 y  
459-08-16

E-mail: [orchih@sgm.gob.mx](mailto:orchih@sgm.gob.mx)

#### **CENTRO-NORTE (DURANGO)**

**Ing. Eduardo Rivera Carranza**

Esquina Radio y Selenio  
Ciudad Industrial  
C. P. 34208  
Durango, Dgo.

Tel. (618) 814-18-12 y  
814-22-62

E-mail: [ordurang@sgm.gob.mx](mailto:ordurang@sgm.gob.mx)

#### **OCCIDENTE (CULIACÁN)**

**Ing. Raúl Carlos Bon Aguilar**

Av. El Dorado No. 1496  
Col. Las Quintas  
C. P. 80060  
Culiacán, Sin.

Tel. (667) 716-60-50 y  
716-42-01

E-mail: [orculiacan@sgm.gob.mx](mailto:orculiacan@sgm.gob.mx)

#### **CENTRO (SAN LUIS POTOSÍ)**

**Ing. Brígido Santiago Carrasco**

(Encargado del Despacho)

Av. Mariano Jiménez No. 465  
Col. Alamos  
C. P. 78280  
San Luis Potosí, S. L. P.

Tel. (444) 812-79-68 y  
812-27-18

E-mail: [orslp@sgm.gob.mx](mailto:orslp@sgm.gob.mx)

#### **CENTRO-OCCIDENTE (GUADALAJARA)**

**M .C. Carlos Francisco Yáñez Mondragón**

Av. España No. 1331  
Col. Moderna  
C. P. 44190  
Guadalajara, Jal.

Tel. (333) 915-96-18 y  
915-96-20

E-mail: [orguadalajara@sgm.gob.mx](mailto:orguadalajara@sgm.gob.mx)

#### **SUR (OAXACA)**

**M.C. Jesús Uribe Luna**

Desviación a: San Lorenzo Cacaotepec S/N  
San Pablo Etla  
C. P. 68258  
Oaxaca, Oax.

Tel. (951) 518-76-28 y 518-76-06

E-mail: [oroaxaca@sgm.gob.mx](mailto:oroaxaca@sgm.gob.mx)

#### **OFICINA DE ENLACE CHIAPAS (TUXTLA GUTIÉRREZ, CHIS.)**

**C. Guillermo de Jesús Armas Hernández**

(Encargado del Despacho)

Boulevard Andrés Serra Rojas No. 1090  
Edificio Anexo, Torre Chiapas No. 1  
C.P. 29045

Tuxtla Gutiérrez, Chis.

Tel. (961) 121-26-11

E-mail: [guillermoarmash@sgm.gob.mx](mailto:guillermoarmash@sgm.gob.mx)



## CENTROS EXPERIMENTALES

### Centro Experimental Chihuahua

**Ing. Jorge Gómez González**  
Calle Industrial 6, lote 6 interior 1  
Zona Industrial Robinson  
C. P. 31074  
Chihuahua, Chih.  
Tel.- (614) 420-17-98; 420-25-38  
E-mail: [cechih@sgm.gob.mx](mailto:cechih@sgm.gob.mx)

### Centro Experimental Oaxaca

**Ing. Flor de María Harp Iturribarría**  
Carretera San Lorenzo  
Cacaotepec km 0.5  
C. P. 68258  
San Pablo Etla, Oax.  
Tel.- (951) 518-75-90; 518-76-55  
E-mail: [ceoaxaca@sgm.gob.mx](mailto:ceoaxaca@sgm.gob.mx)

## CENTRO DE DOCUMENTACIÓN DE CIENCIAS DE LA TIERRA

### (CEDOCIT)

#### OFICINA CEDOCIT MÉXICO, D. F.

**OFICINA CEDOCIT  
SALTILLO**  
Ing. Carlos Antonio Alcocer  
Valdés  
Quintana Roo No. 900  
Col. República Oriente  
C. P. 25280  
Saltillo, Coah.  
Tel. y Fax.- (844) 416-97-23  
416-97-83  
416 96 63  
E-mail: [cedosalti@sgm.gob.mx](mailto:cedosalti@sgm.gob.mx)

**Ing. Adrián Pérez Gea**  
Puente de Tecamachalco No. 26  
Col. Lomas de Chapultepec  
Delegación Miguel Hidalgo  
C. P. 11000  
México, D. F.  
Tel. y Fax.- (55) 55-78-60-23  
55-88-53-47  
55-88-52-64  
55-88-16-70  
55-88-56-39  
55-88-52-66  
E-mail: [cedorem@sgm.gob.mx](mailto:cedorem@sgm.gob.mx)

**OFICINA CEDOCIT  
ZACATECAS**  
Ing. Francisco Javier Chávez  
Rangel  
Calle 1° de Mayo 408-C  
Col. Centro  
C. P. 98000  
Zacatecas, Zac.  
Tel. y Fax.- (492) 925-23-53  
E-mail: [franciscochavez@sgm.gob.mx](mailto:franciscochavez@sgm.gob.mx)

## DIRECTORIO DE ORGANISMOS DE APOYO A LA ACTIVIDAD MINERA EN EL ESTADO

### SERVICIO GEOLOGICO MEXICANO

Generar la infraestructura geológico-minera de los estados de Baja California Sur, Sinaloa y Nayarit, así como brindar asesoría, asistencia técnica y fomentar la exploración geológico-minera.

Gerencia Regional: Ing. Raúl Carlos Bon Aguilar  
Dirección: Av. El Dorado No. 1496  
Col. Las Quintas, C.P. 80060  
Culiacán, Sinaloa.  
Teléfono: 01(667) 7 12 00 92 / 7 16 60 50  
E-mail: [orculiacan@sgm.gob.mx](mailto:orculiacan@sgm.gob.mx)

CEDOCIT  
Promoción, servicio y venta de publicaciones del S.G.M.

Representante: Ing. Ma. de Lourdes García Peña  
Dirección: Av. El Dorado No. 1496  
Col. Las Quintas, C.P. 80060  
Culiacán, Sinaloa  
Tel. y Fax: 01(667) 7 12 00 92 / 7 16 60 50  
E-mail: [cedoculiacan@sgm.gob.mx](mailto:cedoculiacan@sgm.gob.mx)

### SECRETARÍA DEL TRABAJO, PRODUCTIVIDAD Y DESARROLLO ECONOMICO

Impulsar el desarrollo económico de la región.

Secretario: Lic. Federico Gutiérrez Villalobos  
Dirección: Querétaro #35 esquina con Morelos. Colonia Centro. Tepic, Nayarit  
Teléfono: 01(311) 211-8400 / 211 84 11

### FIDEICOMISO DE FOMENTO MINERO

Fomentar el desarrollo de la micro, pequeña y mediana minería a través de asistencia técnica, capacitación y financiamiento.

Gerencia Lic. René Sotuyo Mendoza  
Dirección: C. Victorino Salgado Salado Álvarez No. 215, Piso 5, Desp. 3,  
Col. Ladrón de Guevara, C.P. 44680, Guadalajara, Jal.  
Teléfono: 01(33) 36 30 17 85, ext. 3025 y 3026  
E-mail: [rsotuyo@fifomi.gob.mx](mailto:rsotuyo@fifomi.gob.mx)