



Generación del conocimiento
geológico - económico
para Vivir Mejor

GOBIERNO
FEDERAL



SE

Panorama Minero del Estado de Tlaxcala



Agosto 2009

SGM
Servicio Geológico Mexicano

CGMINERÍA
COORDINACIÓN GENERAL DE MINERÍA

www.sgm.gob.mx

CONTENIDO

	Página
Presentación	3
Introducción	4
Geografía	5
Volumen y valor de la producción minera estatal	7
Propiedad minera	9
Regiones mineras	10
Principales bancos de materiales en explotación	11
Peritos mineros	13
Unidades minero metalúrgicas y de transformación	14
Infraestructura de información geológico minera básica del S. G. M.	16
Infraestructura de información magnética del S. G. M.	17
Proyectos de apoyo al sector minero	18
Plano del potencial geológico en la república mexicana	19
Plano de unidades mineras en la república mexicana	20
Productos y servicios S. G. M.	21
Directorio del servicio geológico mexicano	26
Directorio de organismos de apoyo a la actividad minera en el estado	29

Esta publicación fue editada por el Servicio Geológico Mexicano (SGM) dentro de una serie denominada "Panorama Minero de los Estados". Esta obra podrá ser reproducida sólo con la autorización escrita del SGM. El uso de la información está justificado para fines de promoción de la actividad minera, haciendo referencia a su fuente.

PRESENTACIÓN

El Servicio Geológico Mexicano, organismo federal coordinado sectorialmente por la Secretaría de Economía, realiza acciones para el fortalecimiento y desarrollo de la industria minera nacional, siendo una de ellas la generación del conocimiento geocientífico, la promoción y difusión como elementos primordiales para entender y difundir nuestros recursos minerales, es por ello que hoy se complace en poner a disposición de la sociedad el documento **“Panorama Minero del estado de Tlaxcala”** el cual consideramos de suma importancia debido a que integra la información de la infraestructura geológica y minera con la que cuenta la entidad, teniendo como objetivo específico dar a conocer la situación actual de la actividad minera, que hoy en día tendremos que aprovechar sobre todo por el alza de los metales, brindando además, confianza para la inversión, repercutiendo en la generación de nuevos empleos en lugares tan necesitados, donde ninguna empresa va, detonando así el desarrollo económico de este gran estado.

Considerando también en este documento, el volumen y valor de la producción minera estatal, la propiedad minera, compañías mineras en exploración y explotación, plantas metalúrgicas, programas y avances de las actividades de cartografía geológico minera, geoquímica y magnética, que actualmente realiza el Servicio Geológico Mexicano, mismas que generan un valor incalculable impulsando así, el crecimiento de la industria y el desarrollo económico del país.

El Servicio Geológico Mexicano brinda al sector minero-metalúrgico entre otros servicios:

Análisis químico y estudios de experimentación metalúrgica a través de los Centros Experimentales ubicados en las ciudades de Chihuahua y Oaxaca, vuelos geofísicos de alta resolución con magnetometría, geofísica terrestre aplicando los métodos de polarización inducida y resistividad, magnetometría, radiometría y gravimetría, estudios geológicos, de impacto ambiental, riesgos geológicos e hidrogeológicos.

INTRODUCCIÓN

El estado de Tlaxcala se localiza en la porción sureste de la República Mexicana, colinda al norte oriente y sur con el estado de Puebla, al noroeste con el estado de Hidalgo, y al oeste con el Estado de México, tiene una extensión de 3,991 km².

El estado de Tlaxcala presenta una historia minera muy pobre, debido a que no se conocen en su territorio yacimientos de minerales metálicos y los depósitos de minerales no metálicos y bancos de material, en su mayoría, se empezaron a explotar solo en la última mitad del siglo pasado.

En el estado de Tlaxcala existe una considerable cantidad de localidades con evidencias de minerales no metálicos y bancos de material distribuidos en toda la superficie de la entidad, pero concentrándose de manera especial al oeste, centro y sur de su territorio.

Entre los minerales no metálicos se han explotado, principalmente, tierras fuller, diatomita, tezontle, arena, grava y arcilla.

GEOGRAFÍA

Tlaxcala cuenta con una extensión territorial de 3,991 km², colinda al norte, oriente y sur con el estado de Puebla, al noroeste con el estado de Hidalgo y al oeste con el estado de México, para su administración esta dividido en 60 municipios, en el censo del 2005 su población fué de 1 068 027 individuos; 3 de cada 100 habitantes de 5 años y más, hablan una lengua indígena, la más importante es la Náhuatl.

Las vías de comunicación comprenden tres carreteras federales, tres rutas de ferrocarril, cuenta con 1 aeropuerto nacional y tres aeropistas de tierra distribuidas estratégicamente en zonas de difícil acceso; en las principales poblaciones se cuenta con servicios de telefonía que se encuentran enlazados con la red federal de microondas, telégrafos, correos, servicios de mensajería y transporte.

En Tlaxcala la energía eléctrica para el suministro del estado se recibe de las principales líneas que van de Mazatepec, Ver., a Iztapalapa, D. F. y de Teziutlán, Pue, a Puebla, Pue., con una carga de 230 Kv distribuida por 15 subestaciones.

El estado cuenta con tres regiones hidrológicas, las cuales comprenden las cuencas de varios ríos importantes en cuanto a su longitud y caudal, mismos que controlan el patrón de circulación de las principales corrientes, siendo las siguientes: Zahuapan, San José Amaxac, La Mancera y Atoyac.

El territorio de Tlaxcala queda comprendido dentro de la provincia fisiográfica del Eje Neovolcánico y la subprovincia de los Lagos y Volcanes de Anáhuac.

MAPA DE LOCALIZACIÓN



VOLUMEN Y VALOR DE LA PRODUCCIÓN MINERA ESTATAL

El valor de la producción minera estatal durante el período enero-diciembre de 2008 ascendió a 6114,669 millones de pesos participando con el 0.10% del valor total nacional.

VOLUMEN DE LA PRODUCCIÓN MINERA 2004-2008 (Toneladas)

PRODUCTOS/AÑOS	2004	2005	2006	2007	2008/p
AGREGADOS PÉTREOS	-	-	96,000.00	96,000.00	48,000.00
ARCILLAS	8,001.52	-	-	-	-
ARENA 1/	26,318.11	21,054.49	-	6,250.00	5,200.00
CALCITA				13,500.00	6,750.00
GRAVA 2/	138,589.47	110,871.58	60,000.00	48,000.00	92,876.00
ROCAS DIMENSIONABLES	125.00	966.05	366.30	19,752.70	28,552.70
TIERRAS FULLER	33,252.00	30,265.00	28,000.00	14,575.00	56,203.00

P/ Cifras preliminares

1/ Mineral para construcción.

2/ Mineral para construcción.

FUENTE: Dirección General de Minas, Secretaría de Economía, Instituto Nacional de Estadística Geografía e Informática, S. H. C. P. e Investigación Directa.

VALOR DE LA PRODUCCIÓN MINERA 2004-2008 (Pesos Corrientes)

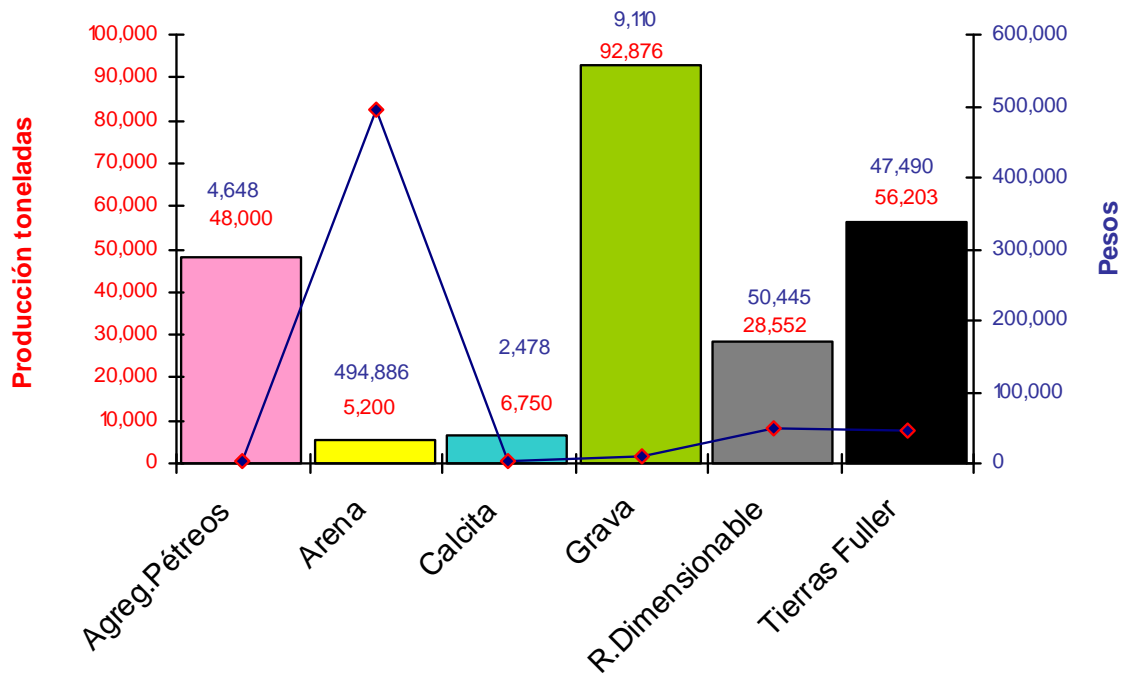
PRODUCTOS/AÑOS	2004	2005	2006	2007	2008/p
TOTAL	37,974,593.10	34,775,370.38	35,725,355.18	62,678,779.47	114,669,353.15
NO METALICOS	37,974,593.10	34,775,370.38	35,725,355.18	62,678,779.47	114,669,353.15
AGREGADOS PÉTREOS			8,410,523.96	8,726,759.67	4,648,308.54
ARCILLAS	647,316.11	-	-	-	-
ARENA	2,111,884.85	1,742,220.53	-	558,355.07	494,886.62
CALCITA	-	-	-	4,653,799.59	2,478,846.35
GRAVA	11,413,707.71	9,415,852.32	5,324,844.72	4,420,047.10	9,110,896.02
ROCAS DIMENSIONABLES	185,406.96	1,477,605.59	585,480.09	32,759,075.96	50,445,715.30
TIERRAS FULLER	23,616,277.47	22,139,691.95	21,404,506.41	11,560,742.09	47,490,700.33

P/ Cifras preliminares

FUENTE: Dirección General de Minas, Secretaría de Economía, Instituto Nacional de Estadística Geografía e Informática, S. H. C. P. e Investigación Directa

PARTICIPACIÓN EN VOLUMEN Y VALOR DE LA PRODUCCIÓN NACIONAL

MINERALES NO METÁLICOS



PRODUCTO	VOLUMEN (toneladas)	VALOR (pesos corrientes)	PARTICIPACIÓN %
Agregados Pétreos	48,000.00	4,648,308.54	0.21
Arena	5,200.00	494,886.62	0.008
Calcita	6,750.00	2,478,846.35	0.03
Grava	92,876.00	9,110,896.02	0.11
Rocas Dimensionables	28,552.70	50,445,715.30	2.30
Tierras Fuller	56,203.00	47,490,700.33	0.54

PROPIEDAD MINERA

A partir del 1 de enero de 1992 el registro y control de las concesiones mineras, se realiza en las oficinas de la Subdirección de Minería de la Secretaría de Economía, (Agencia de Minería Puebla), localizada en la ciudad de Puebla, Pue.

TÍTULOS Y SUPERFICIES CONCESIONADAS

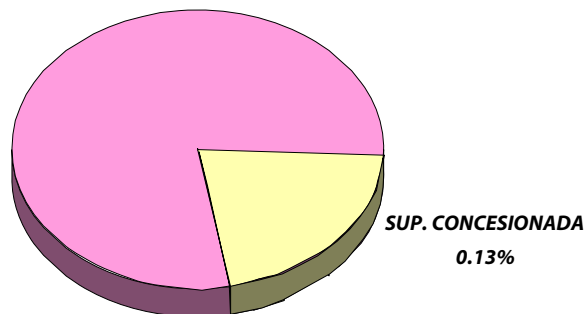
AÑO	EXPLORACIÓN		EXPLOTACIÓN		TOTAL		COBERTURA ESTATAL (%)
	SUP. (ha)	No. DE TÍTULOS	SUP. (ha)	No. DE TÍTULOS	SUP. (ha)	No. DE TÍTULOS	
2000	-	-	2,046.0000	9	2,046.0000	9	0.50
2001	543	3	1,180	5	1,723	8	0.42
2002	543	3	1,135	4	1,678	7	0.41
2003	542.6237	3	1,135.3851	4	1,678.0088	7	0.41
2004	542.6237	3	1,135.3851	4	1,678.0088	7	0.41
2005	542.6237	3	1,135.3851	4	1,678.0088	7	0.41
2006					1,178.0088	6	0.29
2007					97,900.0001	8	24.10
2008					97,261.3764	4	23.95
2009					539.3851	2	0.13

Fuente: Dirección General de Minas, Datos Preliminares al 30 de junio de 2009.

Comparativamente se observa que el número de concesiones en el estado de Tlaxcala se ha mantenido constante de los años 2001 a 2006, incrementándose en 2007 y 2008, no así para 2009 en que disminuye significativamente.

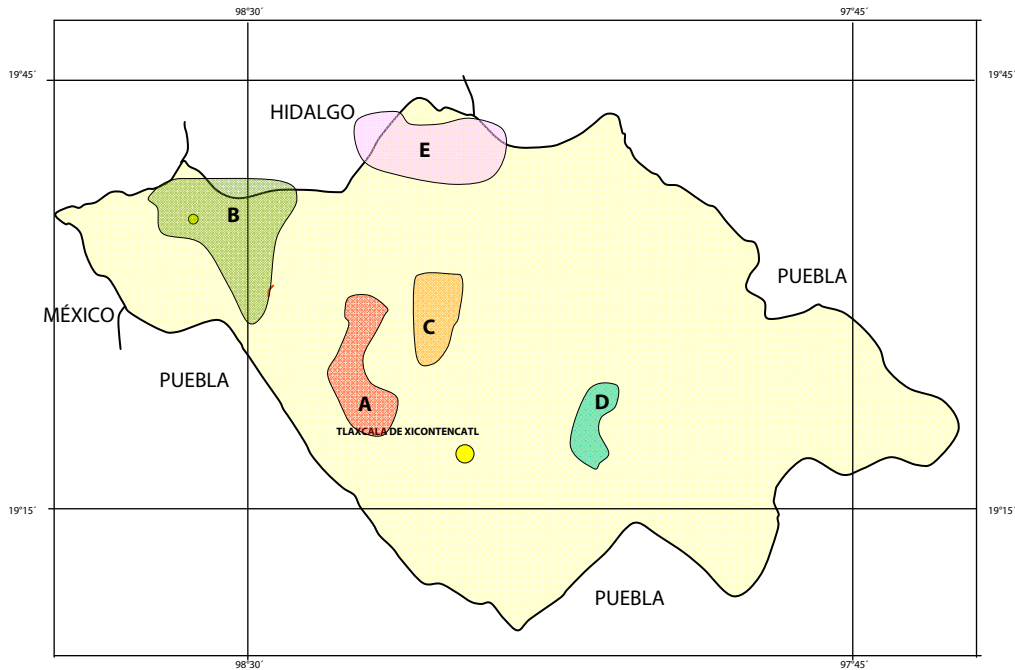
De acuerdo con las modificaciones a la Ley Minera publicada en el Diario Oficial de la Federación de fecha 21 de abril de 2005, actualmente se considera el modelo de la Concesión Única.

Representación de superficie 2009



REGIONES MINERAS

En el estado de Tlaxcala, solo se cuenta con evidencias de minerales no metálicos y bancos de materiales; en base a la mayor o menor concentración de manifestaciones y su distribución en la entidad se han determinado cinco regiones mineras.



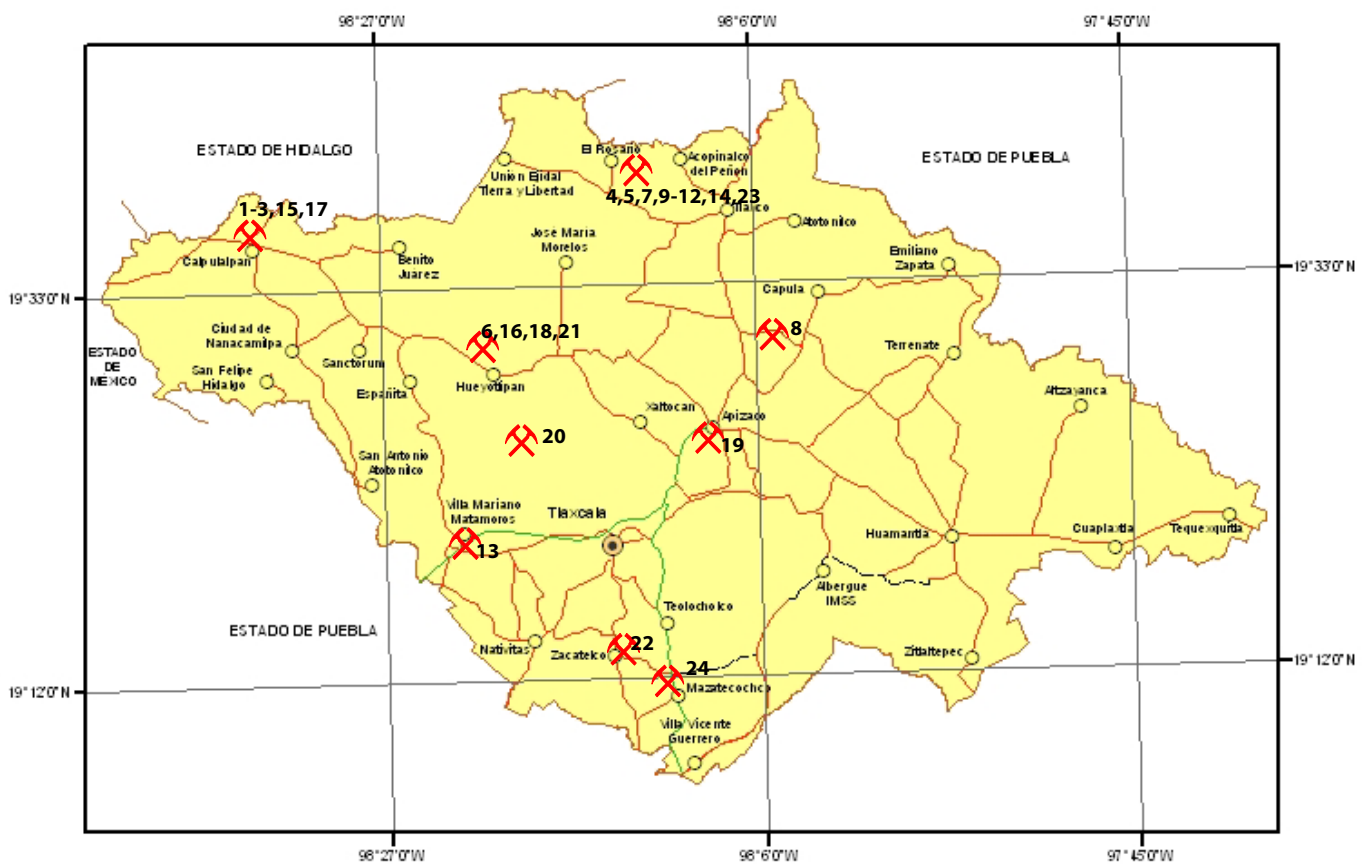
REGIONES

- A Panotla
- C Tetla
- E Tlaxco
- B Nanacamilpa
- D Huamantla

REGIÓN MINERA	MINERALIZACIÓN	TIPO DE YACIMIENTO	ZONAS MINERAS
A.- PANOTLA	TIERRAS FULLER, DIATOMITA, CANTERA, ARCILLA, TEZONTLE	VOLCÁNICO	PANOTLA
B.- NANACAMILPA	CANTERA, TEZONTLA, ARENA, GRAVA, ARCILLA	VOLCÁNICO	NANACAMILPA
C.- TETLA	TEZONTLE, ARCILLA, CANTERA	VOLCÁNICO	TETLA
D.- HUAMANTLA	ARENA, GRAVA, CANTERA, ARCILLA	VOLCÁNICO	HUAMANTLA
E.- TLAXCO	TEZONTLE, CANTERA, ARCILLA, GRAVA, ARENA	VOLCÁNICO	TLAXCO

PRINCIPALES BANCOS DE MATERIALES EN EXPLOTACIÓN

Actualmente destacan por su producción las regiones de Panotla, Nanacamilpa, Tetla, Huamantla y Tlaxco. Explotándose tierras fuller, diatomita, tezontle, arcilla, canteras andesíticas y basálticas que se utilizan en la industria de la construcción y cerámica.



BANCOS DE MATERIALES ACTIVOS

PRINCIPALES BANCOS DE MATERIALES EN EXPLOTACIÓN

No	NOMBRE	SUSTANCIAS	MUNICIPIO
1	C. TLAMACAS	ARENA, GRAVA	CALPULALPAN
2	LA VENTA	ARENA, GRAVA	CALPULALPAN
3	C. HUILOTEPEC	TEZONTLE	CALPULALPAN
4	LOS CHARCOS	TEZONTLE	TLAXCO
5	C. ROSARIO VIEJO	TEZONTLE	TLAXCO
6	LOMA TEZOYO	TEZONTLE	HUEYOTLIPA
7	C. EL PEÑÓN	TEZONTLE	TLAXCO
8	C. PIEDRAS NEGRAS	TEZONTLE	TETLA
9	C. LA VIRGEN	TEZONTLE	TLAXCO
10	C. MICROONDAS	TEZONTLE	TLAXCO
11	C. LA TARASQUILLA	TEZONTLE	TLAXCO
12	C. ZOCAC	TEZONTLE	TLAXCO
13	C. EL MANZANO	MAMPOSTERÍA	IXTACUIXTLA
14	C. PEDREGOSA	CANtera	TLAXCO
15	SAN MARCOS	ARENA SÍLICA	CALPULALPAN
16	C. TLAZALA	ARENA, GRAVA	HUEYOTLIPAN
17	EL TIZAR	DIATOMITA	CALPULALPAN
18	C. AHUASHUATEPEC	TEZONTLE	HUEYOTLIPAN
19	SAN JOÉ TETEL	TEZONTLE	APIZACO
20	C. TLACOTEPEC	CANtera, GRAVA	PANOTLA
21	TOPILCO DE JUÁREZ	CANtera, GRAVA	HUEYOTLIPAN
22	LA PEDRERA	CANtera, GRAVA	ZACATELCO
23	XALOXTOC	TEZONTLE	TLAXCO
24	MALINCHE	GRAVA, ARENA	MAZATECOCHO

Peritos mineros vigentes al 19 de diciembre de 2008

REGISTRO	EXPEDIENTE	NOMBRE	DOMICILIO	VIGENCIA
1314	664/2757	Refugio Correa Gaitan	Priv. Niños Héroes No. 19 U. H. Infonavit Niños Héroes 90605, Apetitlán de A. C., Tlax.	26/03/2012

UNIDADES METALÚRGICAS

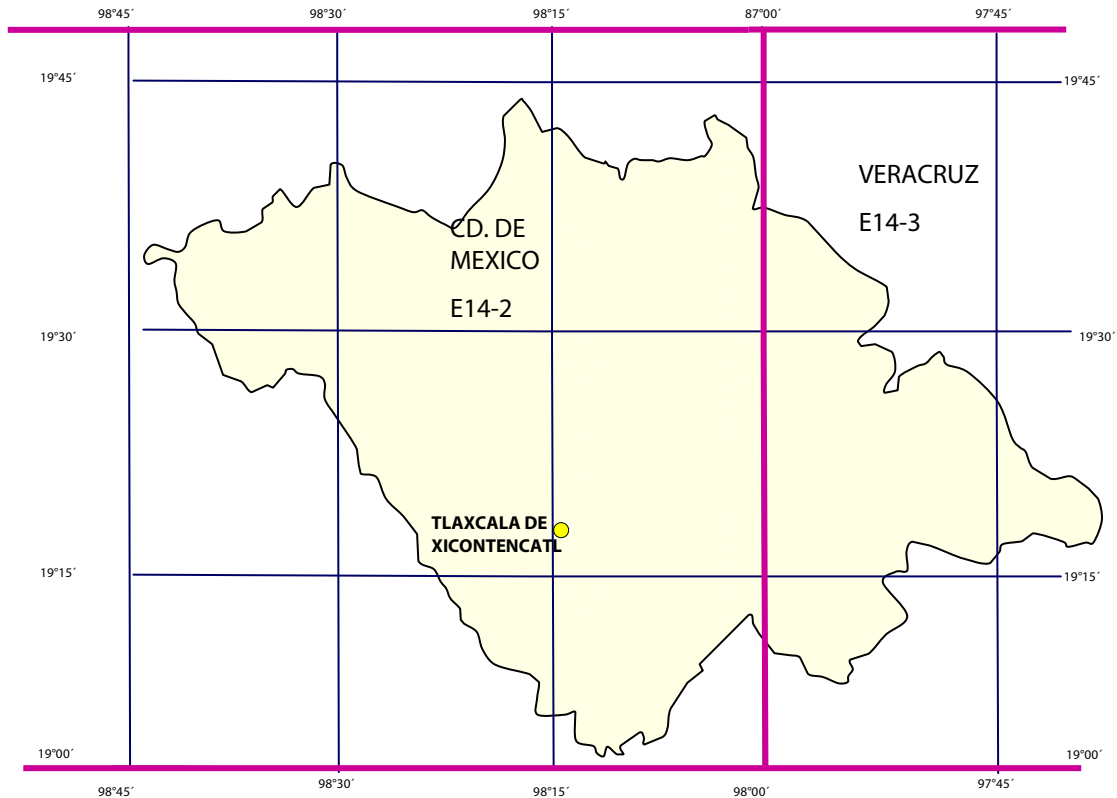
PLANTAS DE BENEFICIO ACTIVAS DE MINERALES NO METÁLICOS

No	NOMBRE	MUNICIPIO	t/DÍA	SISTEMA DE OPERACIÓN	SUSTANCIAS BENEFICIADAS
1	CANTERAS Y MÁRMOLES PONZANELLI, S.A. DE C.V.	MAZATECOCHO	30	CORTE Y PULIDO	MÁRMOL, TRAVERTINO
2	CERÁMICA INDUSTRIAL DE TLAXCALA, S.A. DE C.V.	ACUAMANALA	200,000 UNID	MOLDEO O EXTRUSIÓN	ARCILLA
3	CIADUSA	PAPALOTLA	20	MOLIENDA	ARENA, GRAVA,
4	FÁBRICA DE TALAVERA LA CORONA, S.A. DE C.V.	SAN PABLO DEL MONTE	N. D.	MOLDEO O EXTRUSIÓN	ARCILLA
5	GRANITOS NATURALES BETA, S.A. DE C.V.	PANZACOLA	2,500 M ³ /MES	CORTE Y PULIDO	GRANITO
6	PORCELANITE, S.A. DE C.V. SUCURSAL MAGDALENA	MAGDALENA TLALTELULCO	60,000 PIEZA/MES	VACIADO Y SECADO	ARCILLA, CAOLÍN
7	IMPULSORA TLAXCALTECA DE INDUSTRIAS	PANZACOLA	1,000	MOLIENDA	ARENA, GRAVA
8	LAMOSY Y REVESTIMIENTOS	IXTACUIXTLA	12,000 M ³ /DÍA	MONOCOCCIÓN	ARCILLA, PIZARRA
9	MÁRMOL Y TRAVERTINO, S.A. DE C.V.	PAPALOTLA	1,200 M ³ /MES	CORTE Y PULIDO	MÁRMOL
10	MATERIAS PRIMAS XILOXOTLA	STA. ISABEL XILOXOTLA	12,000/MES	TRITURACION	CALCITA, MAGNESITA
11	NOVACERAMIC, S.A. DE C.V.	TETLA	12,000/MES	EXTRUSIÓN, SECADO	PIZARRA, ARCILLA
12	PAVILLIÓN, S.A. DE C.V.	TEOLOCHOLCO	12,000 M ³ /DÍA	MONOCOCCIÓN	PIZARRA, ARCILLA
13	DISEÑO EN MARMOL Y CANTERA, S.A. DE C.V.	PANZACOLA	80	CORTE Y PULIDO	MARMOL
14	PONZANELLI, S.A. DE C.V.	MAGDALENA TLALTELULCO	N.D.	CORTE Y PULIDO	MARMOL
15	MATERIALES Y PREFABRICADOS BRISOL. S.A. DE C.V.	NANACAMILPA	N.D.	TRITURACIÓN	ARENA, GRAVA
16	AMERICAN STANDARD, S.A. DE C.V.	MAGDALENA TLALTELULCO	N.D.	MONOCOCCIÓN	ARCILLA
17	AURELIO CORONA JARAMILLO	SAN PABLO DEL MONTE	N.D.	MOLDEO O EXTRUSIÓN	ARCILLA
18	ARTE MEXICANO LOS CONEJOS	PANOTLA	N.D.	MOLDEO O EXTRUSIÓN	ARCILLA
19	EL GALERÓN, SMI DE R.L.	IXTACUIXTLA	N.D.	MOLDEO O EXTRUSIÓN	ARCILLA
20	FERRETUBOS LA REINA, S.A. DE C.V.	APIZACO	N.D.	TRITURACIÓN	ARENA, GRAVA
21	MATERIAS PRIMAS SAN JOSÉ, S. R. L. DE C.V.	TETLA DE LA SOLIDARIDAD	N.D.	TRITURACIÓN	ARENA SÍLICA

PLANTAS DE BENEFICIO INACTIVAS DE MINERALES NO METÁLICOS


No	NOMBRE	MUNICIPIO	t/DÍA	SISTEMA DE OPERACIÓN	SUSTANCIAS BENEFICIADAS
1	ASERRADERO, ÓNIX Y MÁRMOLES, S.A.	PAPALOTLA	1,825/ANUALES	CORTE Y PULIDO	MÁRMOL
2	ALPHA CERAMICA	MAZATECOCHCO	N.D.	MONOCOCCIÓN	ARCILLA

INFRAESTRUCTURA DE INFORMACIÓN GEOLÓGICO-MINERA BÁSICA DEL S. G. M.

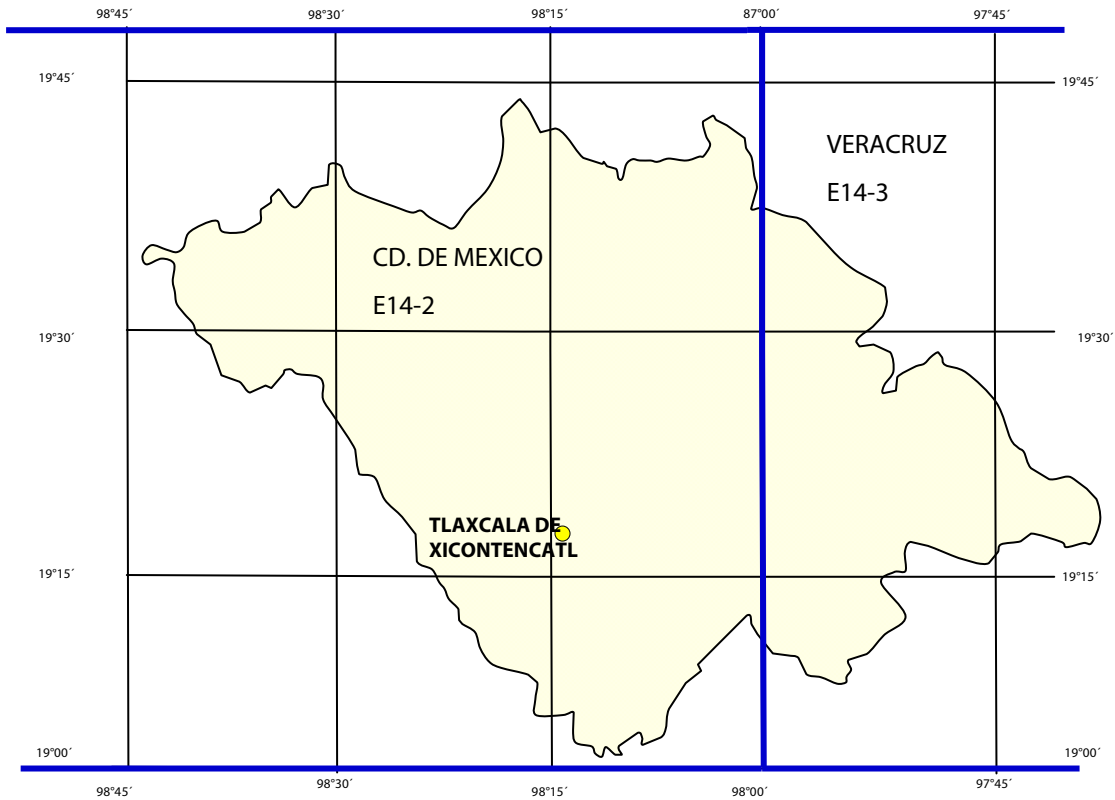


Superficie cubierta

Escala 1:250,000

 2 Cartas (3,991 km²)
100% de la superficie estatal

INFRAESTRUCTURA DE INFORMACIÓN MAGNÉTICA DEL S. G. M.



CARTAS MAGNÉTICAS ESCALA 1:250,000

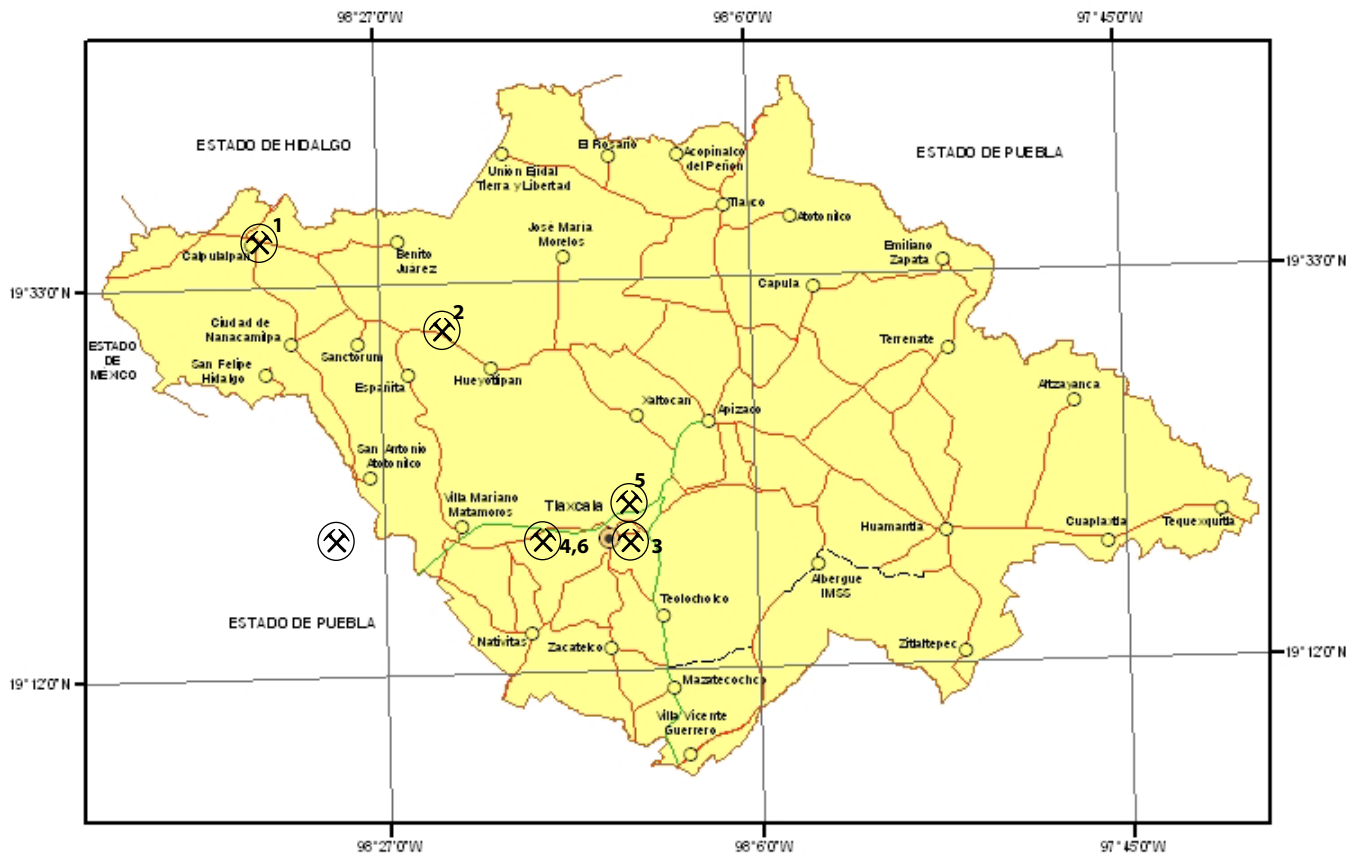
CUBRIMIENTO DEL 100% DEL ESTADO



CARTAS EDITADAS

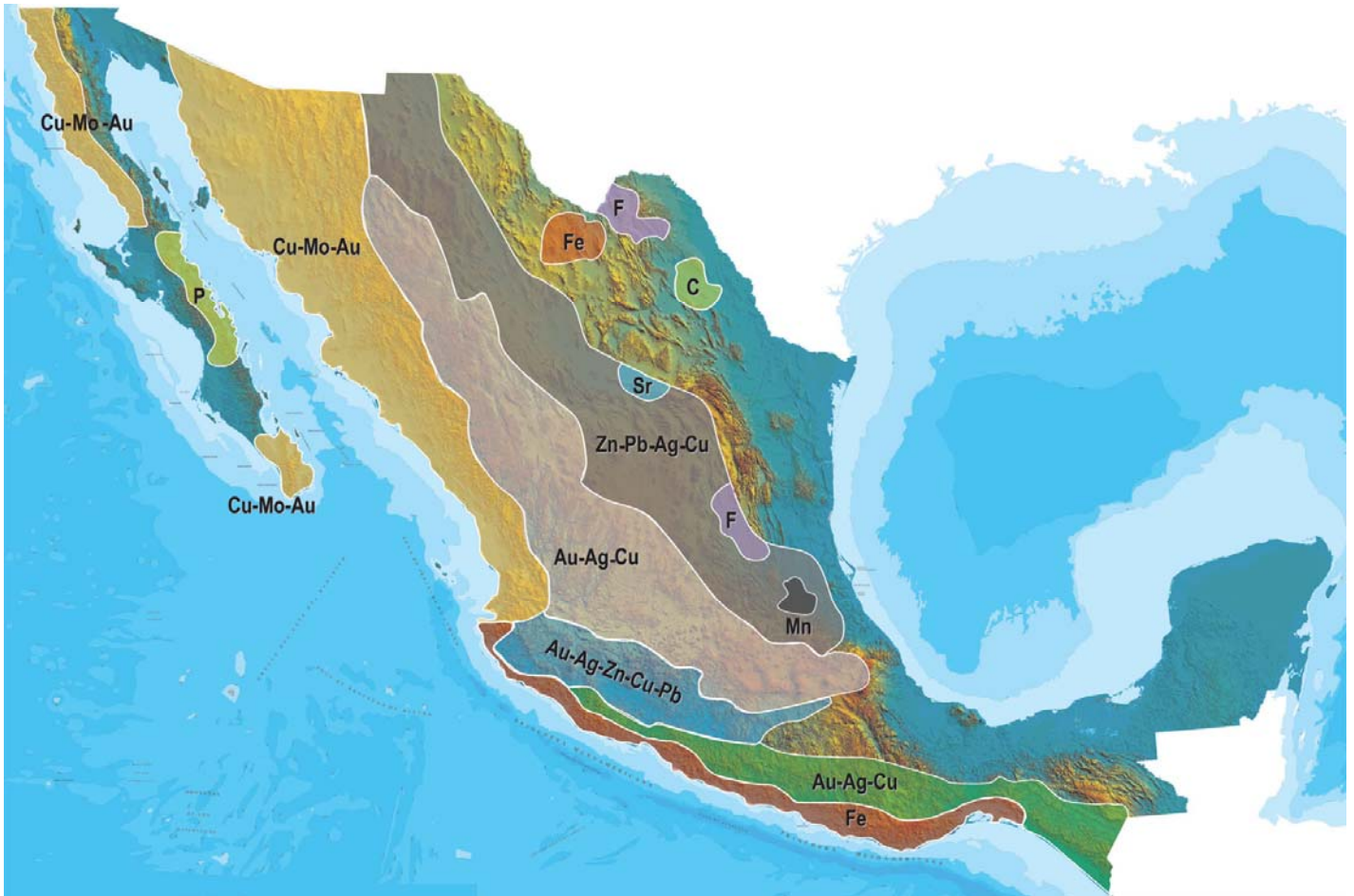
PROYECTOS DE APOYO AL SECTOR MINERO

ESTUDIOS DE ASESORIA GEOLÓGICA



No	NOMBRE DEL LOTE Y MUNICIPIO	SUSTANCIAS	TIPO DE YACIMIENTO	RESULTADOS
1	TIZAR CALPULAPAN	CENIZA VOLCÁNICA	VOLCÁNICO	RESERVAS PROBABLES 294,221 t
2	LA HERRADURA LÁZARO CÁRDENAS	ROCA ANDESÍTICA	VOLCÁNICO	RESERVAS POTENCIALES 4,919,353 M ³
3	TIZATLAN TLAXCALA	ARENISCAS	LACUSTRE	RESERVAS POSITIVAS 49,351 M ³
4	LAS LAJAS Y EL PLOMO SAN FELIPE IXTACUIXTLA	AGREGADOS PÉTREOS	VOLCÁNICO	POTENCIAL GEOLÓGICO 49,125 M ³
5	SAN JOSÉ TETELITLA YAUQUEMECAN	ARCILLA	SEDIMENTARIO	POTENCIAL GEOLÓGICO 10,857.00 M ³
6	CANTERA Y CAL SAN FELIPE IXTACUIXTLA	CANTERA Y GRAVA	VOLCÁNICO	POTENCIAL GEOLÓGICO 315,000 M ³ DE CANTERA Y 135,000 M ³ DE GRAVA

PLANO DE POTENCIAL GEOLÓGICO EN LA REPÚBLICA MEXICANA



- Diseminados, pórfidos y brechas de Cu-Mo-Au
- Diseminados, vetas y stockworks de Au-Ag-Cu
- Mantos, chimeneas y vetas de Zn-Pb-Ag-Cu
- Sulfuros masivos de Au-Ag-Zn-Cu-Pb
- Metales básicos y preciosos
- Depósitos de inyección y reemplazamiento y Fe

PLANO DE UNIDADES MINERAS EN LA REPÚBLICA MEXICANA



INFRAESTRUCTURA DE INFORMACIÓN GEOLÓGICA-MINERA BÁSICA

PRODUCTOS Y SERVICIOS

(Resumen)

Cartas Geológicas-Mineras (escala 1:50,000 y 1:250,000)

- Presentación básica.
- Texto de la carta.
- Presentación con temas adicionales.
- Carta geológico-minera interactiva.
- Paquete interactivo con geología y geoquímica (31 elementos).
- Carta geológico-minera estatal.

Cartas Geológicas-Mineras (escala 1:100,000) solo contamos con las siguientes:

- Chilpancingo
- Salinas de Hidalgo
- Trincheras
- La Laguna

Cartas Geoquímicas (escala 1:50,000 y 1:250,000)

- Carta geoquímica interactiva.
- Carta geoquímica.
- Paquete interactivo con carta geológico-minera (31 elementos).
- Presentación con temas adicionales.
- Resultado de análisis geoquímico.

Cartas Geoquímicas (escala 1:100,000), solo contamos con las siguientes.

- Chilpancingo
- Salinas de Hidalgo
- Trincheras
- La Laguna

Cartas Magnéticas (escala 1:50,000; 1:100,000 y 1:250,000)

- De campo total en presentación de contornos y relieve en color.
- Texto de la carta magnética.
- De campo total reducido al polo en presentación de contorno y relieve en color.
- De la 1ª derivada vertical del campo total reducido al polo en presentación de contornos y relieve en color.
- Modelo digital de elevación del terreno (MDE), con una cobertura magnética de campo total reducción al polo y 1ª derivada vertical.
- De campo total en presentación de contornos en color.
- De campo total reducido al polo en presentación de contornos en color.
- De la 1ª derivada vertical del campo total reducido al polo en presentación de contornos en color.

(Continuación)

Cartas Magnéticas (escala 1:50,000 y 1:250,000)

- De intensidad del campo magnético total en presentación de relieve en color, para estados seleccionados, escala 1:100,000; 1:250,000; 1:500,000 y 1:750,000.
- De la República Mexicana relieve en color, escala 1:4'000,000.
- De Norteamérica, relieve en color (incluye folleto), escala 1:10'000,000
- Archivos de datos aeromagnéticos originales, procesado.

Cartas Magnéticas, Alta Resolución y Radiométricas (escala 1:50,000)

- Carta magnética de campo total en presentación de contornos y relieve en color y reducido al polo.
- Carta magnética de primera derivada vertical del campo magnético total reducido al polo en presentación de contornos y relieve en color.
- Carta radiométrica del canal de potasio, uranio y de torio en presentación de contornos y relieve en color.
- Carta temática de los radioelementos U, K, Th en color.
- Archivos de datos aeromagnéticos y radiométricos originales y procesados.

Carta Imagen de Satélite Land-Sat TM 1993 (escala 1:50,000 y 1:250,000)

- Presentación básica RGB7-4-1 en cualquier combinación de 3 bandas (georeferenciadas)

Imagen de Satélite con modelo digital de elevación (3D) (escala 1:250,000)

- Presentación básica bloque diagramático.
- Presentación básica bloque diagramático RGB 7-4-1

Carta bloque diagramático a partir de imagen de Satélite (escala 1:250,000)

- Presentación básica bloque diagramático RGB 7-4-1.

Informes Técnicos y Cartas Especializadas Geología Ambiental (escala 1:20,000; 1:50,000; 1:100,000; 1:250,000; 1:500,000 y 1:700,000)

- Volcán Popocatepetl.
- Torreón (Nazas) G13-9.
- Ciudad Valles F14-8.
- Colima E13-3.
- Atlas Estatal de Riesgos del Estado de Oaxaca.
- Ordenamiento Ecológico y Territorial Subcuenca de la Laguna de Cuyutlán, Colima E13-B43-53.
- Reserva de la Biosfera "Barranca de Metztitlán".
- Ordenamiento Ecológico de la Región La Zacatecana en el Municipio de Guadalupe, Zacatecas.

Cartas Especializadas Inventario Minero (escala 1:50,000; 1:100,000 y 1:250,000)

- Inventario Minero Estado de Guanajuato.

Informes Técnicos y Cartas Especializadas Metalogénicas (escala 1:250,000)

- Metalogénicas
Hidalgo (estatal); Querétaro (F14-10); Guanajuato (estatal);
Guanajuato (F14-7); Matehuala (F14-1); Zacatecas (F13-6);
Fresnillo (F13-3); San Luis Potosí (F14-4).

Servicios de los Centros Experimentales (Análisis Químicos)

- Preparación de Muestras.
- Análisis Generales.
- Análisis Elemental de Tierras Raras + U y Th.
- Análisis de Oro y Plata por Fusión-Copelación.
- Análisis de Platinoides.
- Métodos Clásicos Volumétricos y Gravimétricos.
- Análisis Geoquímico.

Servicios de Caracterización de Materiales

Materiales geológicos y/o productos metalúrgicos, (no incluye productos metálicos)

- Microscopía Óptica.
- Rayos X (Fluorescencia y Difracción).
- Termoanálisis.
- Preparación de Muestras, (no incluye el estudio al microscopio).
- Fotomicrografías.

Servicios de Experimentación Metalúrgica

Minerales y productos metalúrgicos no incluye productos metálicos.

- Investigación y Experimentación Metalúrgica.

Cartas por Niveles

- Geología; Yacimientos Minerales y Geoquímicas.

Cartas por superficie solicitada

- Geología; Yacimientos Minerales y Geoquímicas.

Monografías Geológico-Mineras

Baja California	Español	
Baja California Sur	Español	Inglés
Campeche	Español	
Coahuila	Español	
Colima	Español	
Chiapas	Español	Inglés
Chihuahua	Español	
Durango	Español	
Estado de México	Español	
Guanajuato	Español	Inglés
Guerrero	Español	
Hidalgo	Español	Inglés
Jalisco	Español	Inglés
Michoacán	Español	Inglés
Morelos	Español	
Nayarit	Español	
Oaxaca	Español	
Puebla	Español	
Querétaro	Español	Inglés
San Luis Potosí	Español	Inglés
Sinaloa	Español	Inglés
Sonora	Español	Inglés
Veracruz	Español	
Zacatecas	Español	Inglés

Otras Publicaciones

- Carta Geológica de la República Mexicana, 6ª edición, 2007, escala 1:2'000,000.
- Directorio de la Minería Mexicana (sólo en presentación digital).
- Anuario Estadístico de la Minería Mexicana (sólo en presentación digital).
- Catálogo de Informes Técnicos, 1995.
- Inventario de Rocas Dimensionables. Los Granitos de México.
- Inventario de Rocas Dimensionables. Los Mármoles de México.
- Inventario de Zonas Potenciales para Exploración por Fluorita.
- Inventario Minero y Exploración del Carbón en el Estado de Coahuila.
- Glosario de Términos Geológicos, 2003.
- Panoramas Mineros.
- Informes Técnicos.
- Cartas de tiempo y de Terrenos de Norteamérica, escala 1:8'000,000, en papel semifotográfico.
- Compendios de Geología y Minería.
- Desentrañando los Secretos del Subsuelo. Una historia conmemorativa del Consejo de Recursos Minerales.
- VMS and Carbonate-Hosted polymetallic Deposits of Central México; Vancouver: Where discoveries Start; Cordilleran Roundup, January 1999.

Nota

Para mayor información, favor de consultar la página www.sgm.gob.mx donde encontrarán detallados los productos y servicios, así como costos, tipo de presentación y tiempos de entrega.

Directorio Servicio Geológico Mexicano

Oficinas Centrales

DIRECCIÓN GENERAL

Rafael Alexandri Rionda

Blvd Felipe Ángeles s/n km 93.5-4

Carretera México-Pachuca

Col. Venta Prieta

C. P. 42080

Pachuca, Hgo.

Tel.- (771) 711-40-16 y 711-41-88

Fax.- (771) 711-39-38

E-mail: dirgral@sgm.gob.mx

DIRECCIÓN DE OPERACIÓN
GEOLÓGICA

Alfonso Martínez Vera

Tel.- (771) 711-38-45

E-mail: diroper@sgm.gob.mx

Subdirección de Geología

Enrique Gustavo Espinosa
Aramburu

Subdirección de Recursos
Minerales

Sergio Alfonso Trelles Monge

Subdirección de Geociencia Digital

Héctor Alfonso Alba Infante

DIRECCIÓN DE MINERALES
ENERGÉTICOS

Carlos Franciscos Yáñez Mondragón

Tel.- (771) 711-48-95

E-mail: iescalona@sgm.gob.mx

Subdirección de Gas

José de Jesús Rodríguez Salinas

Subdirección de Energéticos
Alternos

DIRECCIÓN DE
ADMINISTRACIÓN Y FINANZAS

Tomás Cuauhtémoc Rodríguez Espinosa

Tel.- (771) 711-41-83

711-39-15

E-mail: dirayf@sgm.gob.mx

Subdirección de Administración

María del Carmen Basurto
Revilla

Subdirección de Finanzas

Martha Laura Rivera Callejas

Directorio Servicio Geológico Mexicano

Gerencias Regionales

NOROESTE

(HERMOSILLO)

Francisco Cendejas Cruz

López del Castillo No. 14

Col. Olivares

C. P. 83180

Hermosillo, Son.

Tel. y Fax.- (662) 216-50-46 y

216-51-44

E-mail: orhermo@sgm.gob.mx

NORTE

(CHIHUAHUA)

José Luis Bustos Díaz

Av. Industrial No. 6-2

Col. Robinson

C. P. 31375

Chihuahua, Chih.

Tel.- (614) 459-08-14 / 459-08-16

Fax.- (614) 435-25-80

E-mail: orchih@sgm.gob.mx

CENTRO-NORTE

(DURANGO)

Eduardo Rivera Carranza

Esquina Radio y Selenio

Ciudad Industrial

C. P. 34208

Durango, Dgo.

Tel. y Fax.- (618) 814-18-12 y

814-22-62

E-mail: ordurang@sgm.gob.mx

OCCIDENTE

(CULIACÁN)

Rigoberto Vásquez Mendoza

Av. El Dorado No. 1496

Col. Las Quintas

C. P. 80060

Culiacán, Sin.

Tel. y Fax.- (667) 716-60-50 y

716-42-01

E-mail: yvelazquez@sgm.gob.mx

CENTRO

(SAN LUIS POTOSÍ)

Julián Eduardo López Reyes

Av. Mariano Jiménez No. 465

Col. Alamos

C. P. 78280

San Luis Potosí, S. L. P.

Tel. y Fax.- (444) 812-79-68

E-mail.- orslp@sgm.gob.mx

CENTRO-OCCIDENTE

(MORELIA)

Ángel Amador Mérida Cruz

Batallón de Matamoros No. 415

Col. Chapultepec Sur

C. P. 58260

Morelia, Mich.

Tel. y Fax.- (443) 315-24-04 y

324-49-57

E-mail: ormoreli@sgm.gob.mx

SUR

(OAXACA)

Teobaldo Fuentes Peralta

Desviación a:

San Lorenzo Cacaotepec S/N

San Pablo Etla

C. P. 68258

Oaxaca, Oax.

Tel. y Fax.- (951) 518-76-28 y

518-76-33

E-mail: oroaxaca@sgm.gob.mx

Directorio Servicio Geológico Mexicano

Gerencia de Experimentación

GERENCIA DE EXPERIMENTACIÓN

CENTRO EXPERIMENTAL CHIHUAHUA

Jorge Gómez González
Av. Industrial No. 6-1
Col. Robinson
C. P. 31375
Chihuahua, Chih.
Tel.- (614) 420-17-98 y 420-25-38
E-mail: cechih@sgm.gob.mx

Flor de María Harp Iturrubarría

Desviación a
San Lorenzo Cacaotepec km. 0.5
San Pablo Etla
C. P. 68258
Oaxaca, Oax.
Tel.- (951) 518-75-90 y 518-76-55
E-mail: ceoaxaca@sgm.gob.mx

CENTRO EXPERIMENTAL OAXACA

Rolando Nieto Gutiérrez
Desviación a
San Lorenzo Cacaotepec km. 0.5
San Pablo Etla
C. P. 68258
Oaxaca, Oax.
Tel.- (951) 518-75-90 y 518-76-55
E-mail: ceoaxaca@sgm.gob.mx

Centro de Documentación de Ciencias de la Tierra

OFICINA CEDOCIT MÉXICO, D.F.

Pedro Limón
Puente de Tecamachalco No. 26
Col. Lomas de Chapultepec
Delegación Miguel Hidalgo
C. P. 11000
México, D. F.
Tel. y Fax.- (55) 55-78-60-23
55-88-53-47
55-88-52-64
55-88-16-70
55-88-56-39
55-88-52-66
E-mail: cedorem@sgm.gob.mx

OFICINA CEDOCIT SALTILLO

Carlos Antonio Alcocer Valdés
Quintana Roo No. 914
Col. República Oriente
C. P. 25280
Saltillo, Coah.
Tel. y Fax.- (844) 416 97 23 y
416 96 63
E-mail: cedosalti@sgm.gob.mx

OFICINA CEDOCIT ZACATECAS

Francisco Javier Chávez Rangel
Callejón Santa Martha No. 30-A
Col. Lomas del Convento
C. P. 98600
Guadalupe, Zac.
Tel. y Fax.- (492) 925-25-35
E-mail: 480105@prodigy.net.mx

DIRECTORIO DE ORGANISMOS DE APOYO A LA ACTIVIDAD MINERA EN EL ESTADO



GOBIERNO DEL ESTADO
DE
TLAXCALA



SECRETARÍA DE DESARROLLO ECONÓMICO

Aplica la ley de Fomento económico, en materia de inversiones, incentivos, ordenamiento territorial y ecológico.

Atención a personas que solicitan información de lo relacionado al sector empresarial sobre aspectos industriales de la entidad

DIRECCIÓN DE PLANEACIÓN Y SEGUIMIENTO DE PROGRAMAS LIC. GUILLERMO YEDRA DIEZ DE SOLANO

Ave. 1º. De Mayo No. 22
Col. Centro
C. P. 90000, Tlaxcala, Tlax
Tel. 246-4621130
Fax. 246-4621678
E-mail. pindustrial@tlaxcala.gob.mx



FIDEICOMISO DE FOMENTO MINERO

Promover el desarrollo de empresas de la cadena productiva para fortalecer la demanda interna, dar valor agregado a los minerales industriales, sustituir exportaciones y favorecer importaciones.

Mejorar las técnicas exploración, explotación, beneficio y comercialización de todo tipo de minerales metálicos y no metálicos.

Apoyar el financiamiento de tecnologías que contribuyan al cuidado del medio ambiente.

Reactivación a Distritos Mineros en coordinación con el Gobierno del estado y el Servicio Geológico Mexicano.

GERENCIA REGIONAL

C. P. JOSÉ LUIS ALMAZÁN ESQUEDA

Ave. Juárez No. 2927, Desp. 105 A y B
Col. La Paz
C. P. 72160, Puebla, Pue.
Tel. 01-222-2318293
Fax. 01-222-2482156
E-mail. jlalmazan@fifomi.gob.mx

SERVICIO GEOLÓGICO MEXICANO

Promueve el mejor aprovechamiento de los recursos minerales y genera la información geológica básica de la Nación.

SERVICIOS

Certificación de reservas, Contrato de servicios, Servicios de análisis físico-químicos, caracterización e investigación metalúrgica, Visitas de reconocimiento, Consulta de información geológica, Venta de informes técnicos y publicaciones, Geología, Geoquímica, Geofísica, Recursos Minerales, Investigación, Geociencia Digital, Asistencia técnica y Geología ambiental.

GERENCIA REGIONAL SUR

ING. TEOBALDO FUENTES PERALTA

Desv. a San Lorenzo Cacaotepec S/N
San Pablo, Etl.
C. P. 68258, Oaxaca, Oax.
Tel y Fax. 951-5187628 y 5187633
www.sgm.gob.mx
E-mail. oroaxaca@sgm.gob.mx

SUBGERENCIA CENTRO EXPERIMENTAL OAXACA

ING. ROLANDO NIETO GUTIÉRREZ

Carr. San Lorenzo Cacaotepec km. 0.5
San Pablo, Etl.
C.P. 68237, Oaxaca, Oax.
Tel. y Fax. 951-5187655 y 5187590
www.sgm.gob.mx
E-mail. ceoax@sgm.gob.mx



FONDO NACIONAL DE APOYO PARA LAS EMPRESAS DE SOLIDARIDAD (FONAES)

Impulsa el trabajo productivo y empresarial de la población rural, campesinos, indígenas y grupos de áreas urbanas del sector social, mediante los apoyos que se otorgan Apoyo al sector social, a la pequeña y mediana minería, en capital de riesgo, fondos de financiamiento, fondos de garantía, capacitación, asistencia técnica y comercialización.

REPRESENTANTE FEDERAL

MARCO ANTONIO PEREZ ZARATE

Calle 21 No. 608
Col. La Loma Xicohténcatl
C. P. 90070, Tlaxcala, Tlax.
Tel y Fax. 246-4629599;4621475
E-mail. infitlax@prodigy.net.mx



DIRECCIÓN GENERAL DE MINAS

Trámites legales y orientación relacionados con la aplicación y vigilancia de la ley reglamentaria del artículo 27 constitucional en materia minera y su reglamento.

Recepción, registro y tramitación de solicitudes de concesiones mineras, publicación de libertad de terrenos en la Agencia de Minería de la ciudad de México y en la Delegación Regional

AGENCIA DE MINERÍA

LIC. ERICKA ROGELIO JIMÉNEZ

Porfirio Díaz No. 20

Esq. Guerrero

C. P. 90000, Tlaxcala, Tlax.

Tel. 246-4625690

Fax. 462-6976